SERVICIO METEOROLOGICO NACIONAL
BOLETIN DIARIO

SALIDA DE SOL:05.53
PUESTA DE SOL:17.03

MAREAS PARA EL DIA 3

	PLEAMAR Hora	BAJAMAR Hora
C.TRUJILLO	8.33-17.56	9.57
PTO. PLATA	5.25-16.26	11.47

Situación de Frentes e Isobaras al día 1 de DICIEMBRE de 1957 a las 0600Z:

SIMBOLOS CONVENCIONALES:

FRENTES:
Frío — Estacionario
Cálido — Ocluído
Intertropical

OTROS ELEMENTOS:
Vaguadas — Isobaras
Claro — Parcialmente nublado
Nublado — Lluvias
Neblina — Tronadas
Calma — Relámpagos
Vientos Oeste — Vientos Este
Centro de Baja Presión B
Centro de Alta Presión A
Centro del Huracán (vientos máximos superiores à 120KPH)

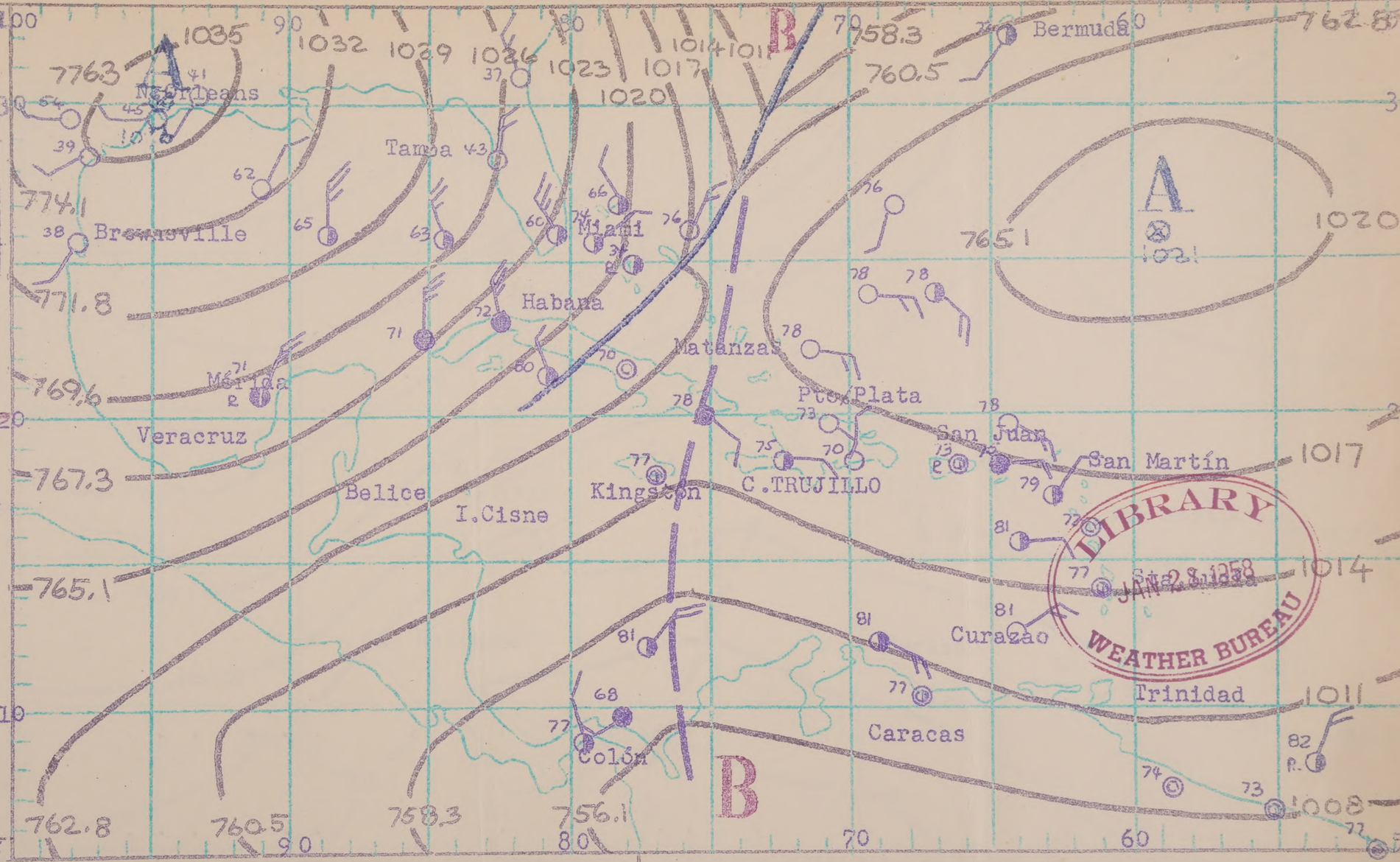

TIEMPO PROBABLE PARA LAS PROXIMAS 24 HORAS:

REGION SUR Y CIUDAD TRUJILLO (INCLUYE DE SAONA A PENINSULA BARAHONA):SUR DE LA CORDILLERA CENTRAL:Nubosidad variable siendo más nublado en la tarde y sobre los sistemas montañosos de la porción Oeste con algunos aguaceros. Vientos suaves a moderados del Sudeste con variaciones al Norte en la noche.-

REGION NOR Y NORDESTE (INCLUYE CABO ENGAÑO A MONTECRISTI):NORTE DE LA CORDILLERA CENTRAL: Medio nublado hacia la porción Noroeste, principalmente, con algunos aguaceros. Vientos suaves a moderados del Este-sudeste.-

CARIBE ORIENTAL: Vientos moderados a ocasionalmente frescos del Este. Claro con aguaceros dispersos, principalmente al Norte de los 13 grados Norte.
Mar moderada.-

rqb.-

SERVICIO METEOROLOGICO NACIONAL

BOLETIN DIARTO

SALIDA DE SOL: 05.54

PUESTA DE SOL: 17.03

MAREAS PARA EL DIA 4

	PLEAMAR Hora	BAJAMAR Hora
C.TRUJILLO	1.33-18.37	4.45-10.30
PTO. PLATA	0.10-12.42	6.50-18.31

Situación de Frentes e Isobaras al día 2 de DICIEMBRE de 1957 a las 0600Z :

SIMBOLOS CONVENCIONALES:

FRENTES:

Frío ——— Estacionario

Cálido ——— Ocluído

Intertronical

OTROS ELEMENTOS:

Vaguadas Isobaras

○ Claro ◑ Parcialmente nublado

● Nublado Ⓡ Lluvias

Ⓕ Neblina Ⓣ Tronadas

Ⓒ Calma ⟨ Relámpagos

Vientos Oeste Vientos Este

Centro de Baja Presión B

Centro de Alta Presión A

Centro del Huracán (vientos máximos superiores a 120KPH)

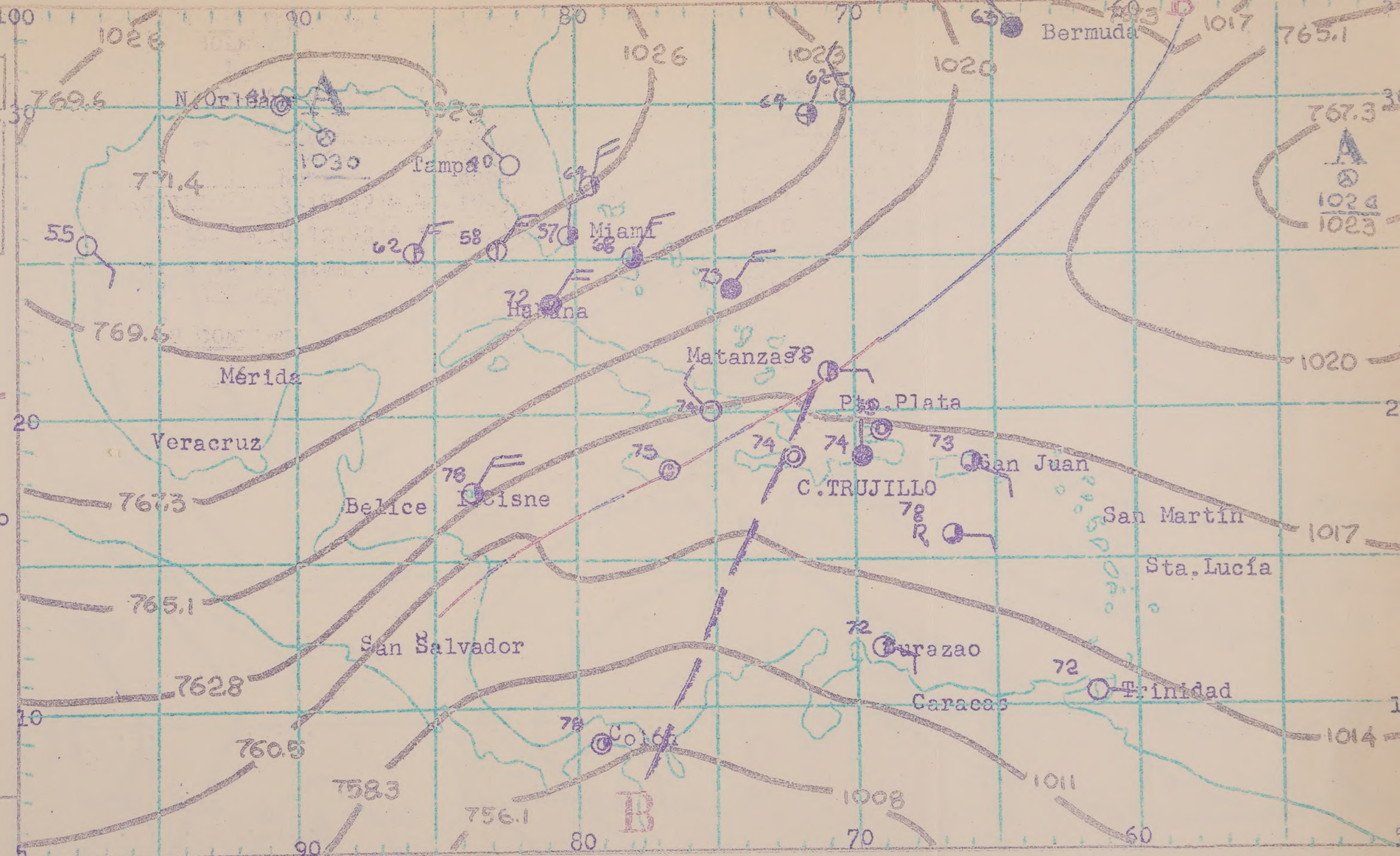

TIEMPO PROBABLE PARA LAS PROXIMAS 24 HORAS:

REGION SUR Y CIUDAD TRUJILLO (INCLUYE DE SAONA A PENINSULA BARAHONA): SUR DE LA CORDILLERA CENTRAL: Cielo claro en la mañana tornándose medio nublado en la tar de con algunos aguaceros dispersos, principalmente sobre los sistemas montañosos Vientos suaves a moderados del Sudeste tornándose flojos del Norte en la noche.

REGION NOR Y NORDESTE (INCLUYE CABO ENGAÑO A MONTECRISTI): NORTE DE LA CORDILLERA CENTRAL: Parcialmente nublado tornándose más nublado en ocasiones, con algunos aguaceros dispersos, en su mayoría sobre las montañas de la porción Oeste. Vientos suaves a moderados del Este con algunos cambios.-

CARIBE ORIENTAL: Vientos suaves a moderados del Est sudeste. Claro pero tornándose nublado con algunos guaceros, más numerosos sobre el extremo Noroeste d la porción. Mar suave a moderada.-

muj.

SERVICIO METEOROLOGICO NACIONAL

BOLETIN DIARIO

SALIDA DE SOL: 05.55
PUESTA DE SOL: 17.03

MAREAS PARA EL DIA 5

	PLEAMAR Hora	BAJAMAR Hora
C.TRUJILLO	9.55-19.02	10.53-22.08
PTO. PLATA	6.51-17.44	13.30

Situación de Frentes e Isobaras al día 3 de DICIEMBRE de 1957 a las 0600Z:

SIMBOLOS CONVENCIONALES:

FRENTES:

Frío — Estacionario —
Cálido — Ocluído —
Intertropical

OTROS ELEMENTOS:

Vaguadas — Isobaras ~

○ Claro ◑ Parcialmente nublado
● Nublado Ⓡ Lluvias
Ⓕ Neblina Ⓣ Tronadas
◉ Calma ⟨ Relámpagos

Vientos Oeste Vientos Este

Centro de Baja Presión B
Centro de Alta Presión A
Centro del Huracán (vientos máximos superiores a 120KPH)

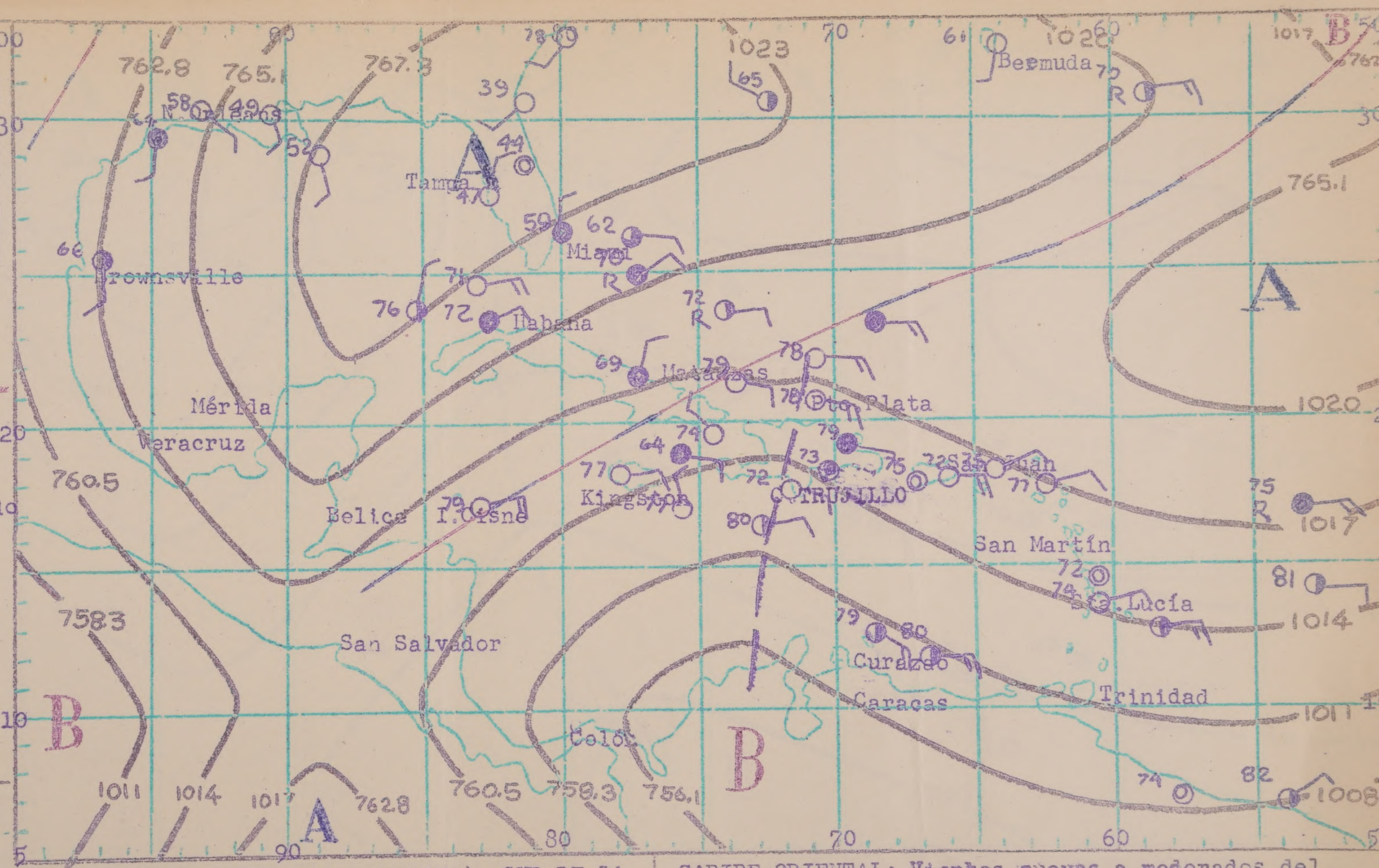

TIEMPO PROBABLE PARA LAS PROXIMAS 24 HORAS:

REGION SUR Y CIUDAD TRUJILLO (INCLUYE DE SAONA A PENINSULA BARAHONA): SUR DE LA CORDILLERA CENTRAL: Medio nublado, tornándose nublado durante algunos aguaceros principalmente hacia los sistemas montañosos. Vientos variables de suaves a moderados siendo del Norte en la noche.-

REGION NOR Y NORDESTE (INCLUYE CABO ENGAÑO A MONTECRISTI): NORTE DE LA CORDILLERA CENTRAL: Ocasionalmente nublado hacia las montañas y durante algunos aguaceros, en su mayoría hacia la porción Central y Nordeste. Vientos suaves a moderados del Este con algunas variaciones.-

CARIBE ORIENTAL: Vientos suaves a moderados del Este tornándose ocasionalmente frescos durante los aguaceros. Mayormente nublado entre los 14 grados Norte y 16 grados Norte con aguaceros y algunas ráfagas de vientos. En el resto del área parcialmente nublado con aislados aguaceros. Mar moderada.-

muj

SERVICIO METEOROLOGICO NACIONAL

BOLETIN DIARIO

SALIDA DE SOL: 05.55
PUESTA DE SOL: 17.04

MAREAS PARA EL DIA 6

	PLEAMAR Hora	BAJAMAR Hora
C.TRUJILLO	10.37-19.30	11.23-22.45
PTO. PLATA	7.32-18.24	0.04-14.12

Situación de Frentes e Isobaras al día 4 de DICIEMBRE de 1957 a las 0600Z:

SIMBOLOS CONVENCIONALES:

FRENTES:

Frío — Estacionario
Cálido — Ocluído
Intertropical

OTROS ELEMENTOS:

Vaguadas — Isobaras

Claro — Parcialmente nublado
Nublado — Lluvias
Neblina — Tronadas
Calma — Relámpagos

Vientos Oeste — Vientos Este

Centro de Baja Presión B
Centro de Alta Presión A
Centro del Huracán (vientos máximos superiores a 120KPH)

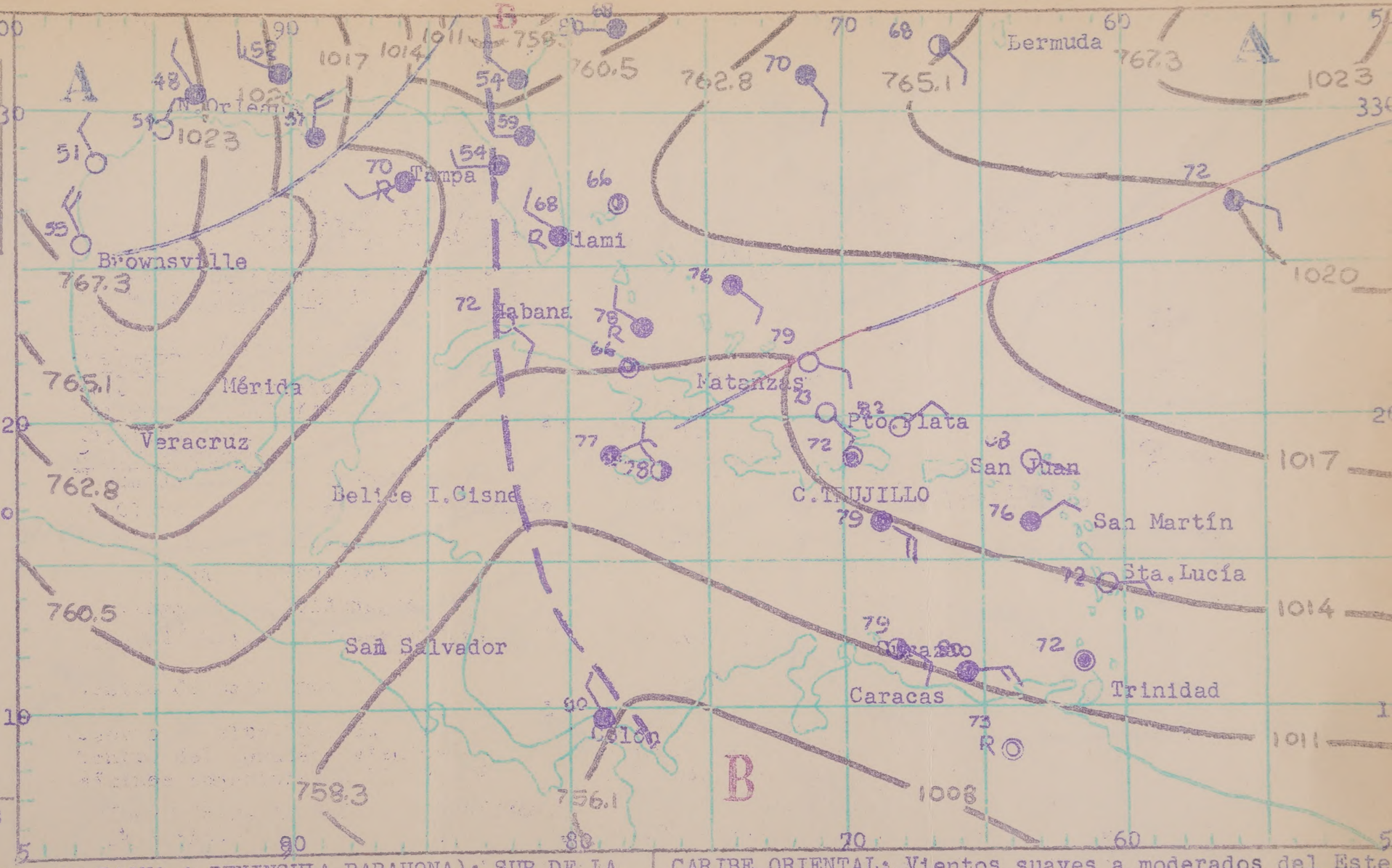

TIEMPO PROBABLE PARA LAS PROXIMAS 24 HORAS:

REGION SUR Y CIUDAD TRUJILLO (INCLUYE DE SAONA A PENINSULA BARAHONA): SUR DE LA CORDILLERA CENTRAL: Nubosidad variable siendo en ocasiones más nublado con algunos aguaceros en su mayoría sobre las montañas. Vientos suaves a moderados del Sudeste, girando al Norte en la noche.-

REGION NOR Y NORDESTE (INCLUYE CABO ENGAÑO A MONTECRISTI): NORTE DE LA CORDILLERA CENTRAL: Medio nublado con intensificación hacia la porción Central con algunos aguaceros. Vientos variables de suaves a moderados siendo del Sudeste en la noche.-

CARIBE ORIENTAL: Vientos suaves a moderados del Este sudeste. Parcialmente nublado con algunos aguaceros mayormente sobre las vecindades de las Islas en la tarde. Mar suave a moderada.-

muj/

SERVICIO METEOROLOGICO NACIONAL

BOLETIN DIARIO

SALIDA DE SOL: 05.55
PUESTA DE SOL. 17.04

MAREAS PARA EL DIA 7

	PLEAMAR Hora	BAJAMAR Hora
C.TRUJILLO	11.20-20.00	11.52-23.35
PTO. PLATA	8.11-19.06	0.41-14.55

Situación de Frentes e Isobaras al día 5 de DICIEMBRE de 1957 a las 0600Z:

SIMBOLOS CONVENCIONALES:

FRENTES:

Frío ——— Estacionario ———

Cálido ——— Ocluído ———

Intertropical ———

OTROS ELEMENTOS:

Vaguadas — — — Isobaras ~~~

○ Claro ◑ Parcialmente nublado

● Nublado @Lluvias

Ⓕ Neblina ⓉTronadas

◎ Calma ⚡Relámpagos

Vientos Oeste Vientos Este

Centro de Baja Presión B

Centro de Alta Presión A

Centro del Huracán (vientos máximos superiores a 120KPH)

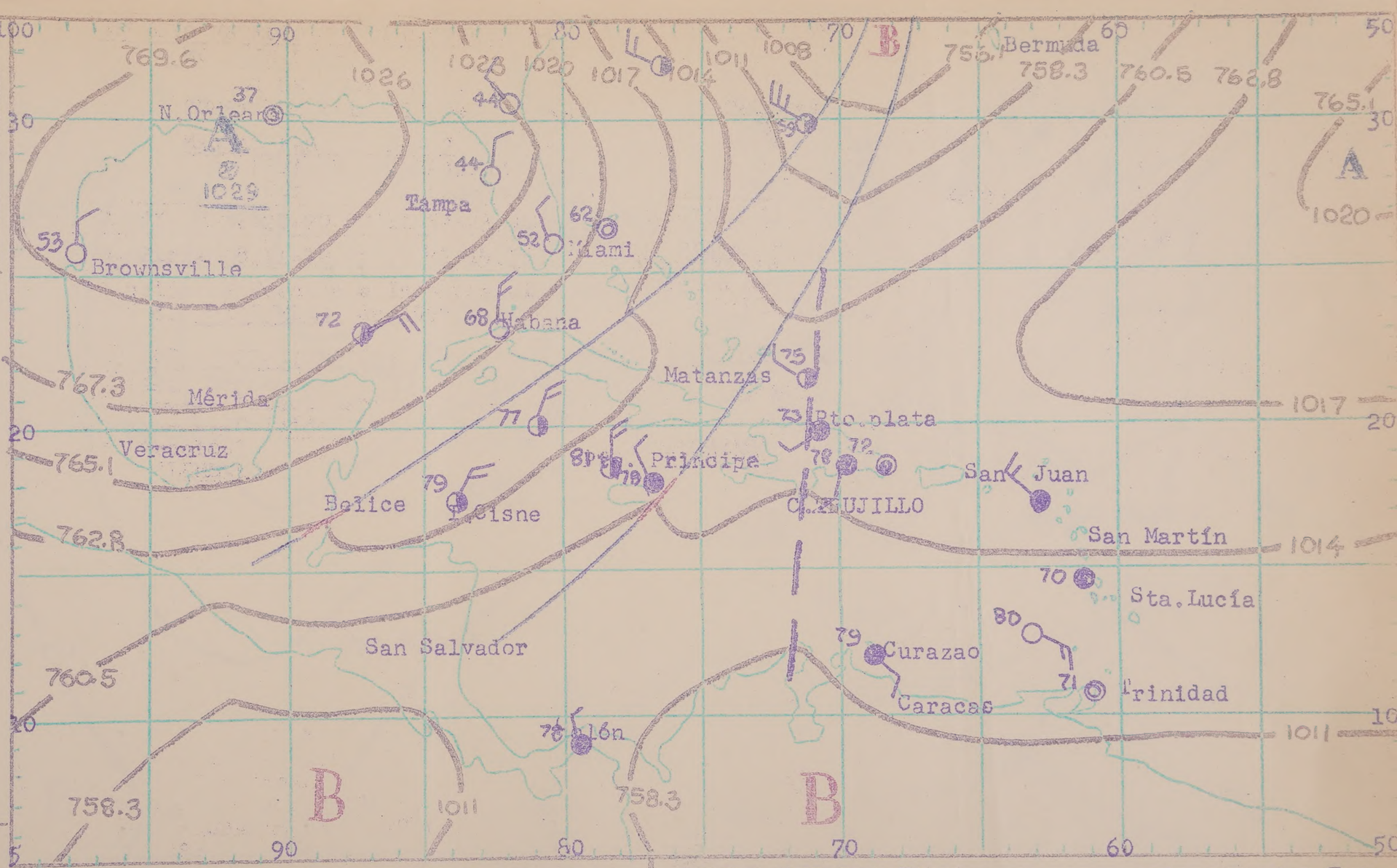

TIEMPO PROBABLE PARA LAS PROXIMAS 24 HORAS:

REGION SUR Y CIUDAD TRUJILLO (INCLUYE DE SAONA A PENINSULA BARAHONA): SUR DE LA CORDILLERA CENTRAL: Nubosidad variable con ligeros aguaceros aislados. Vientos suaves a moderados del Sudeste cambiando a ligeros del Norte en la noche.-

REGION NOR Y NORDESTE (INCLUYE CABO ENGAÑO A MONTECRISTI): NORTE DE LA CORDILLERA CENTRAL: Medio nublado con algunos aguaceros aislados, siendo más numerosos sobre la porción Noroeste durante la tarde. Vientos suaves a moderados del Sudoeste con ligeros cambios.-

CARIBE ORIENTAL: Vientos suaves a moderados del Este. Mayormente claro, excepto durante aguaceros aislados al Norte y Este de la porción, aumentando la actividad hacia la porción Noroeste en la tarde.-
Mar suave a moderada.-

muj/

SERVICIO METEOROLOGICO NACIONAL
BOLETIN DIARIO

SALIDA DE SOL: 05.56
PUESTA DE SOL: 17.04

MAREAS PARA EL DIA 8

	PLEAMAR Hora	BAJAMAR Hora
C. TRUJILLO	[illegible]	12.32
PTO. PLATA	[illegible]	1.23-15.33

Situación de Frentes e Isobaras al día 6 de DICIEMBRE de 1957 a las 0600Z:

SIMBOLOS CONVENCIONALES:

FRENTES:

Frío — Estacionario
Cálido — Ocluído
Intertropical

OTROS ELEMENTOS:

Vaguadas — Isobaras

○ Claro — Parcialmente nublado
● Nublado — Ⓡ Lluvias
Ⓕ Neblina — Ⓣ Tronadas
Calma — Relámpagos
Vientos Oeste — Vientos Este

Centro de Baja Presión B
Centro de Alta Presión A
Centro del Huracán (vientos máximos superiores a 120KPH)

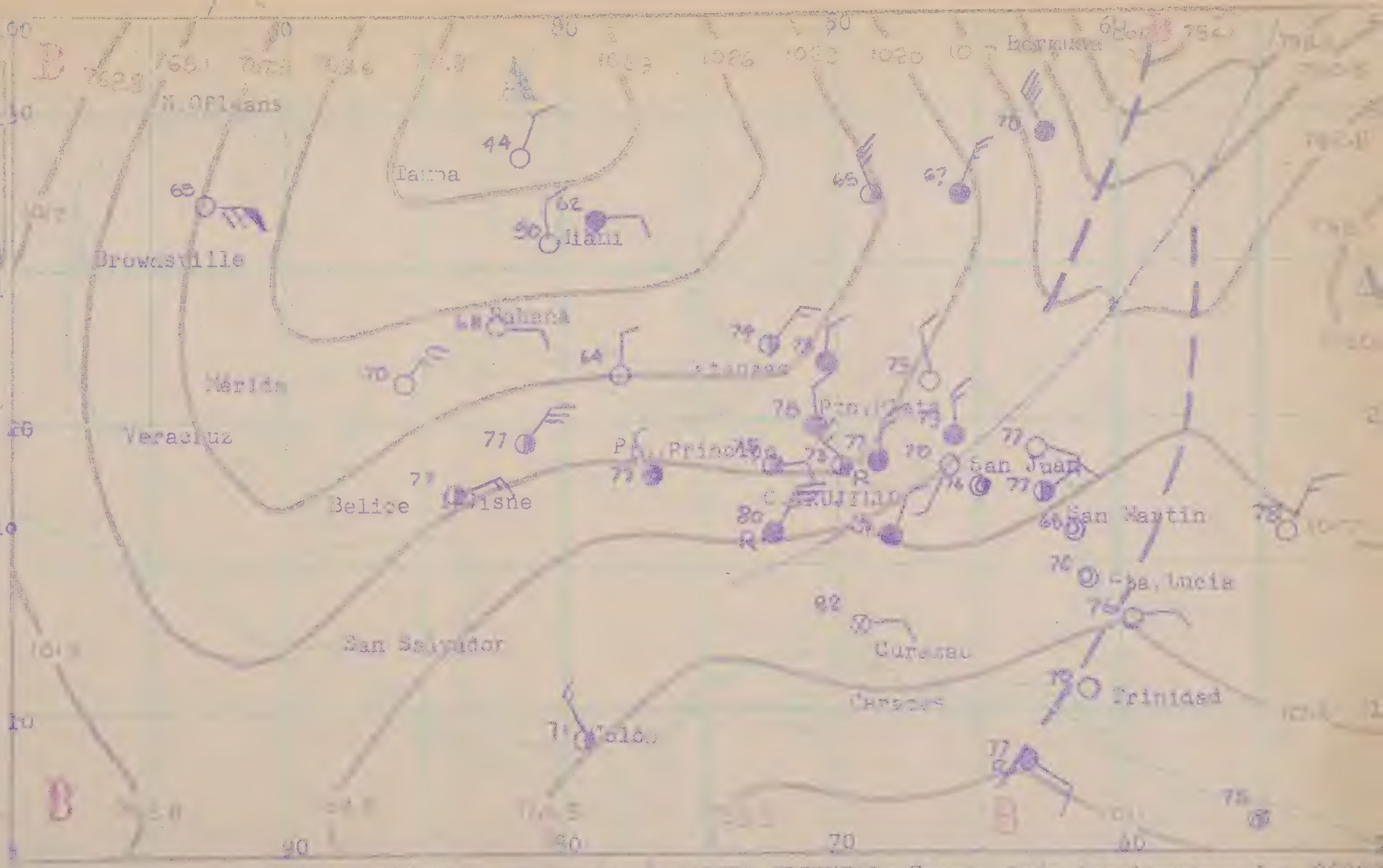

TIEMPO PROBABLE PARA LAS PROXIMAS 24 HORAS:

REGION SUR Y CIUDAD TRUJILLO (INCLUYE DE SAONA A PENINSULA BARAHONA): SUR DE LA CORDILLERA CENTRAL: Nubosidad variable con aislados aguaceros aunque más frecuentes hacia la parte Oriental. Vientos moderados del Nor-nordeste siendo ocasionalmente frescos.-

REGION NOR Y NORDESTE (INCLUYE CABO ENGAÑO A MONTECRISTI): NORTE DE LA CORDILLERA CENTRAL: En su mayoría nublado con algunas lluvias débiles siendo contínuas sobre las porciones montañosas. Vientos moderados a ocasionalmente frescos del Nor-nordeste.-

CARIBE ORIENTAL: Frente frío localizado a las 0600Z (1.00 A.M.) en las vecindades de los 16º Norte extendiéndose al traves de Puerto Rico hacia el Atlántico y moviéndose hacia el Sudeste a unas 15 millas por hora. Vientos moderados con ocasionales ráfagas frescas del Este-nordeste hacia el Norte del Frente siendo suaves a moderados del Este-sudeste en el resto del área. La nubosidad y precipitaciones han de ser más abundantes en las vecindades del Frente y sobre las porciones Norte de las Islas. Mar moderada.-

mui/

SERVICIO METEOROLOGICO NACIONAL

BOLETIN DIARIO

SALIDA DE SOL: 05.57

PUESTA DE SOL: 17.05

MAREAS PARA EL DIA 9

	PLEAMAR Hora	BAJAMAR Hora
TRUJILLO	12.48-21.15	0.08-13.15
PTO. PLATA	10.39-20.47	2.08-16.12

Situación de Frentes e Isobaras al día 7 de DICIEMBRE de 1957 a las 0600Z:

SIMBOLOS CONVENCIONALES:

FRENTES:

Frío — Estacionario

Cálido — Ocluido

Intertropical

OTROS ELEMENTOS:

Vaguadas — Isobaras

Claro — Parcialmente nublado

Nublado — Lluvias

Neblina — Tronadas

Calma — Relámpagos

Vientos Oeste — Vientos Este

Centro de Baja Presión B

Centro de Alta Presión A

Centro del Huracán (vientos máximos superiores a 120KPH)

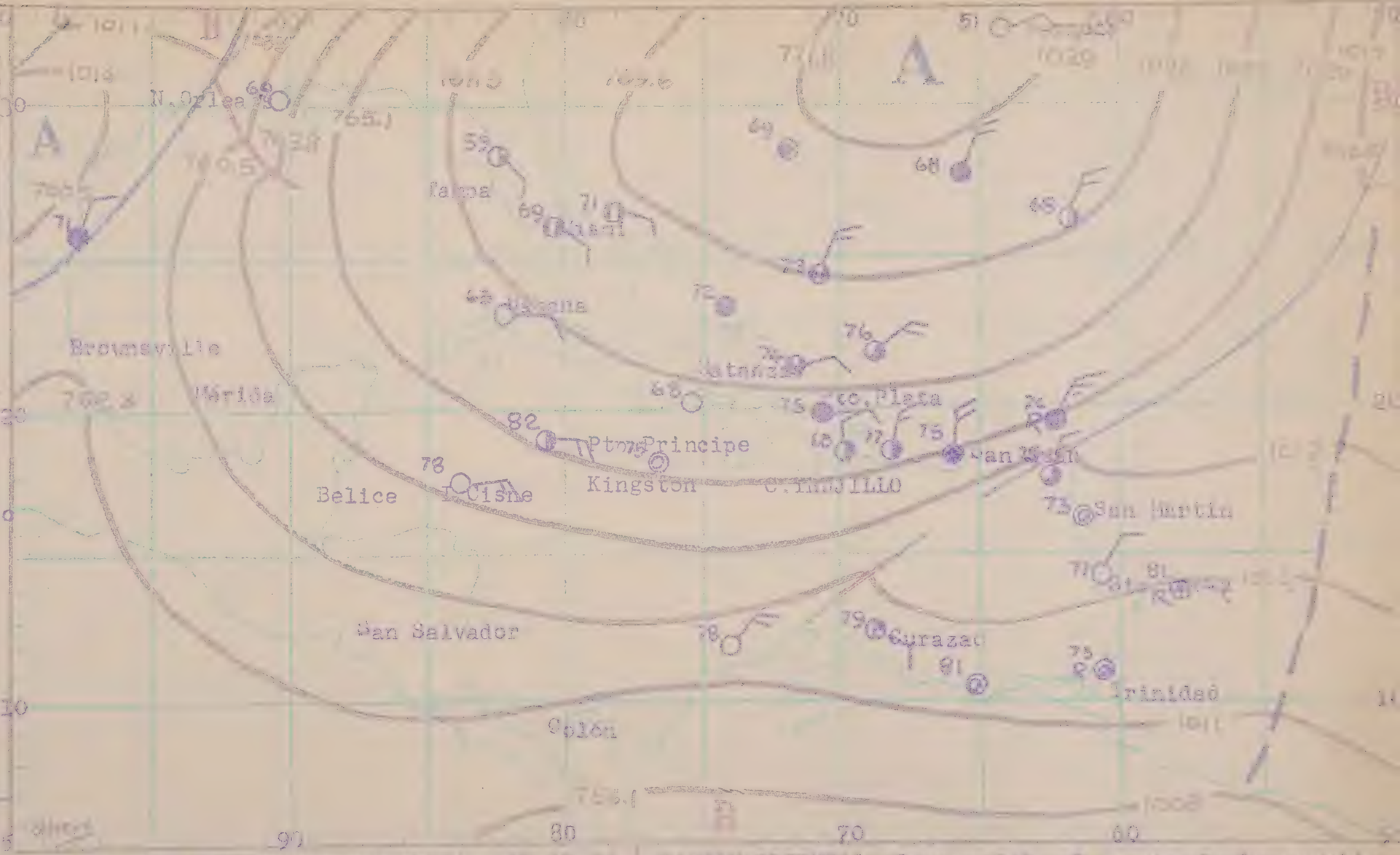

TIEMPO PROBABLE PARA LAS PROXIMAS 24 HORAS:

REGION SUR Y CIUDAD TRUJILLO (INCLUYE DE SAONA A PENINSULA BARAHONA): SUR DE LA CORDILLERA CENTRAL: Cielo claro en la mañana tornándose parcialmente nublado en la tarde con algunos aguaceros debiles principalmente sobre las montañas. Vientos moderados del Nor-nordeste con algunas ráfagas frescas. Temperatura fresca.

REGION NOR Y NORDESTE (INCLUYE CABO ENGAÑO A MONTECRISTI): NORTE DE LA CORDILLERA CENTRAL: Cielo generalmente nublado con algunos aguaceros principalmente sobre la parte montañosa de la porción Nordeste. Vientos moderados del Nor-nordeste con algunas ráfagas frescas.-

CARIBE ORIENTAL: Frente frío al traves de la porción central moviéndose lentamente hacia el Este y tornándose casi estacionario en las vecindades de los 14º Norte. Vientos al Sur del Frente suaves a moderados del Sudeste tornándose al Norte del Frente de frescos a fuertes del Este-nordeste.-

SERVICIO METEOROLOGICO NACIONAL

BOLETIN DIARIO

SALIDA DE SOL: 05.57
PUESTA DE SOL: 17.0[illegible]

MAREAS PARA EL DIA 10

	PLEAMAR Hora	BAJAMAR Hora
C.TRUJILLO	13.33-22.10	0.53-14.15
PTO. PLATA	10.12-21.45	2.55-16.52

Situación de Frentes e Isobaras al día 8 de DICIEMBRE de 1957 a las 0600Z:

SIMBOLOS CONVENCIONALES:

FRENTES:

Frío — Estacionario
Cálido — Ocluído
Intertropical

OTROS ELEMENTOS:

Vaguadas — Isobaras

○ Claro — Parcialmente nublado
● Nublado — Lluvias
Neblina — Tronadas
Calma — Relámpagos

Vientos Oeste — Vientos Este

Centro de Baja Presión B
Centro de Alta Presión A
Centro del Huracán (vientos máximos superiores a 120KPH)

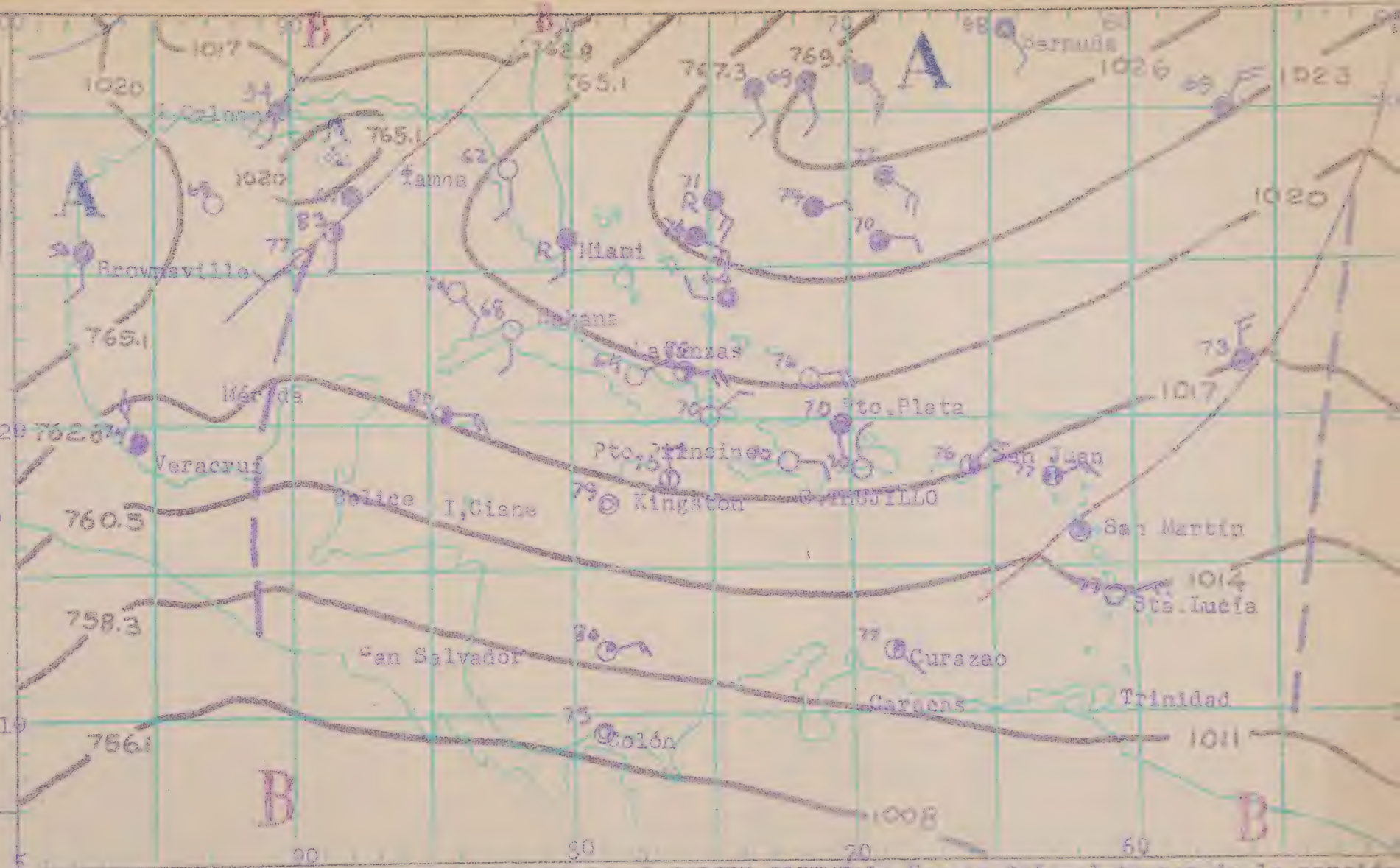

TIEMPO PROBABLE PARA LAS PROXIMAS 24 HORAS:

REGION SUR Y CIUDAD TRUJILLO (INCLUYE DE SAONA A PENINSULA BARAHONA): SUR DE LA CORDILLERA CENTRAL: Nubosidad variable con unos pocos aguaceros aúnque más frecuentes hacia la parte Oriental. Vientos suaves a moderados con algunas ráfagas frescas del Este-nordeste.-

REGION NOR Y NORDESTE (INCLUYE CABO ENGAÑO A MONTECRISTI): NORTE DE LA CORDILLERA CENTRAL: Medio nublado, siendo nublado en ocasiones y durante algunos aguaceros, más abundantes hacia las montañas y sobre la parte Oriental del área. Vientos suaves a moderados del Este-nordeste con algunas ráfagas frescas.-

CARIBE ORIENTAL: Frente frío al traves de la porción Central. Vientos frescos a ocasionalmente fuertes de Este-nordeste al Norte del Frente, siendo moderados ocasionalmente frescos del Este al Sur del Frente. La nubosidad y precipitaciónes han de ser más frecuentes sobre y en las vecindades del Frente. Mar moderada a gruesa.-

muj/.

SERVICIO METEOROLOGICO NACIONAL

BOLETIN DIARIO

SALIDA DE SOL: 06.58

PUESTA DE SOL: 17.05

MAREAS PARA EL DIA 11

	PLEAMAR Hora	BAJAMAR Hora
C.TRUJILLO	14.16-23.56	1.41-15.35
PTO.PLATA	10.54-22.51	3.48-17.33

Situación de Frentes e Isobaras al día 9 de DICIEMBRE de 1957 a las 0600Z:

SIMBOLOS CONVENCIONALES:

FRENTES:

Frío ——— Estacionario ———

Cálido ——— Ocluído ———

Intertropical

OTROS ELEMENTOS:

Vaguadas — — — Isobaras

Claro — Parcialmente nublado

Nublado — Lluvias

Neblina — Tronadas

Calma — Relámpagos

Vientos Oeste — Vientos Este

Centro de Baja Presión B

Centro de Alta Presión A

Centro del Huracán (vientos máximos superiores a 120KPH)

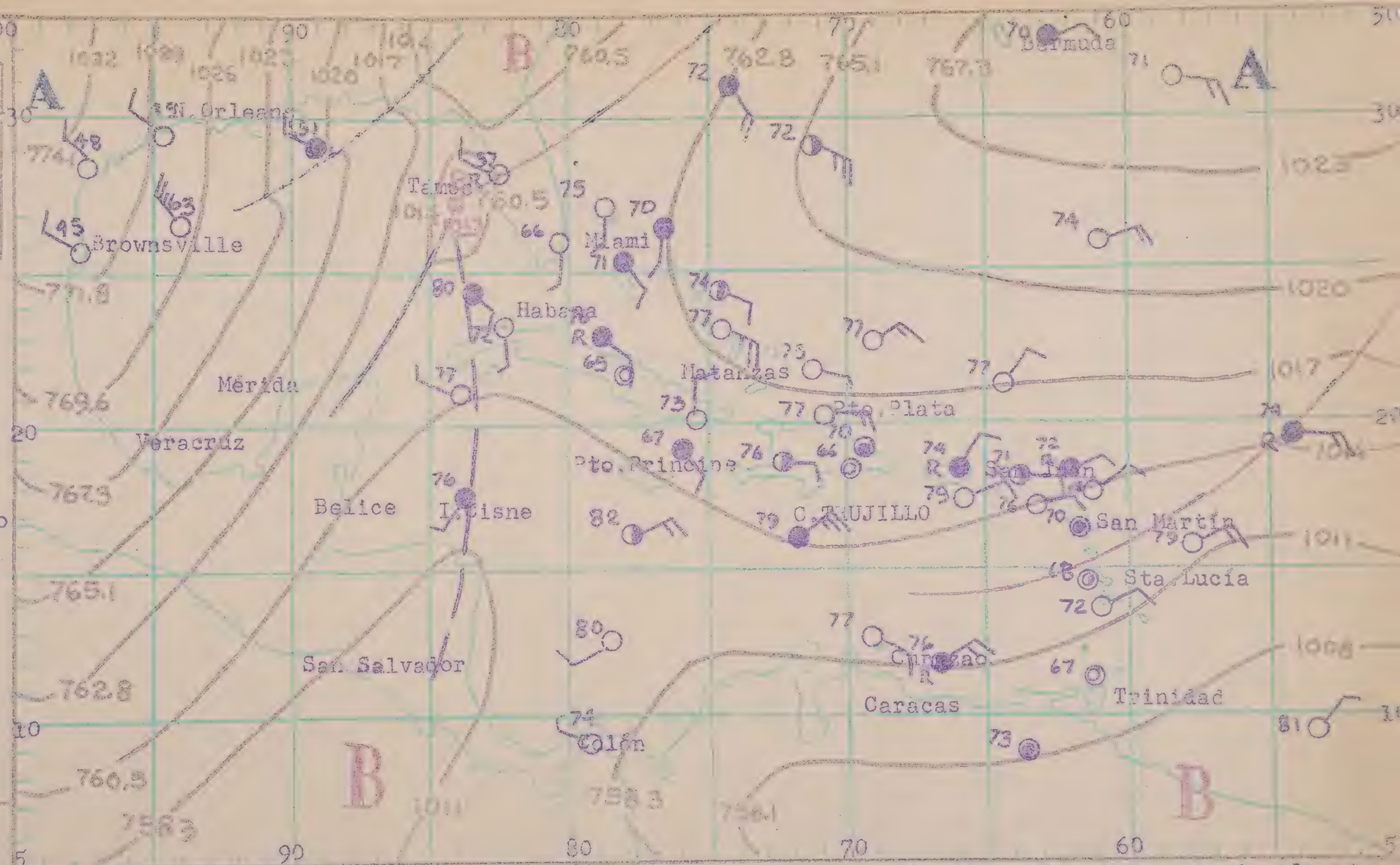

TIEMPO PROBABLE PARA LAS PROXIMAS 24 HORAS:

REGION SUR Y CIUDAD TRUJILLO(INCLUYE DE SAONA A PENINSULA BARAHONA): SUR DE LA CORDILLERA CENTRAL: Nubes aisladas con ligeros aumentos durante algunos aguaceros ocasionales sobre y en las vecindades de las montañas. vientos suaves a moderados del Este-nordeste siendo del Norte en la noche.-

REGION NOR Y NORDESTE (INCLUYE CABO ENGAÑO A MONTECRISTI): NORTE DE LA CORDILLERA CENTRAL: Nubosidad variable aumentando durante algunos aguaceros aislados en su mayoría sobre las montañas de la porción Oriental. Vientos suaves a moderados del Este-sudeste.-

CARIBE ORIENTAL: Vientos moderados a ocasionalmente frescos del Este-nordeste. Mayormente claro con algunos aguaceros dispersos. Mar moderada.-

muj/

SERVICIO METEOROLOGICO NACIONAL

BOLETIN DIARIO

SALIDA DE SOL: 05.59

PUESTA DE SOL: 17.05

MAREAS PARA EL DIA 12

	PLEAMAR Hora	BAJAMAR Hora
C. TRUJILLO	14.55	2.34-16.53
PTO. PLATA	11.38	4.47-18.18

Situación de Frentes e Isobaras al día 10 de DICIEMBRE de 1957 a las 0600Z:

SIMBOLOS CONVENCIONALES:

FRENTES:

Frío ——— Estacionario ——

Cálido ——— Ocluído ———

Intertropical

OTROS ELEMENTOS:

Vaguadas — — — Isobaras

○ Claro ◑ Parcialmente nublado

● Nublado Ⓡ Lluvias

Ⓓ Neblina Ⓣ Tronadas

Ⓒ Calma ⟨ Relámpagos

Vientos Oeste Vientos Este

Centro de Baja Presión B ⊘

Centro de Alta Presión A ⊘

Centro del Huracán (vientos máximos superiores a 120KPH) ⊛

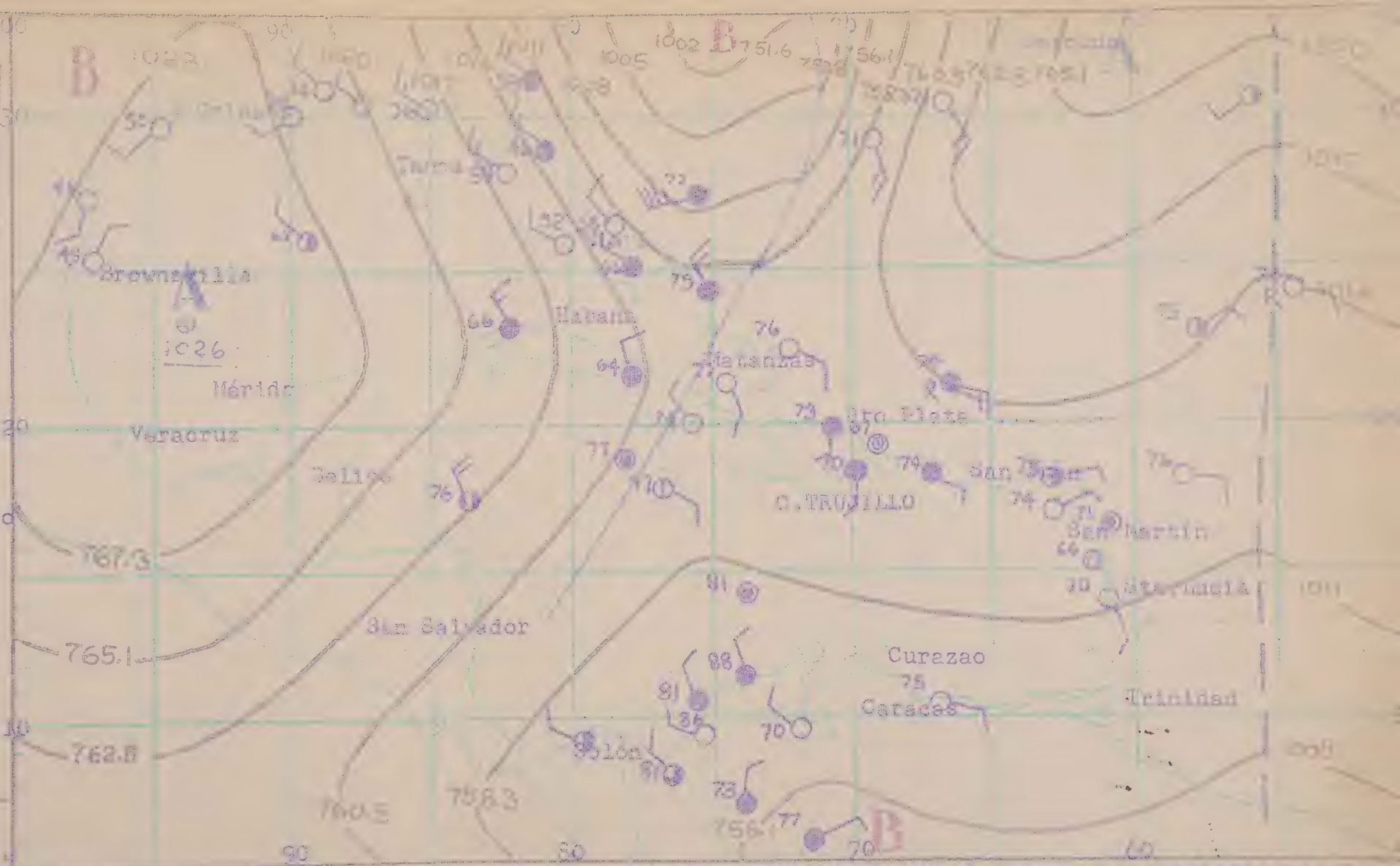

TIEMPO PROBABLE PARA LAS PROXIMAS 24 HORAS:

REGION SUR Y CIUDAD TRUJILLO (INCLUYE DE SAONA A PENINSULA BARAHONA): SUR DE LA CORDILLERA CENTRAL: Medio nublado con aguaceros aislados generalmente sobre las montañas. Vientos suaves a moderados del Norte.-

REGION NOR Y NORDESTE (INCLUYE CABO ENGAÑO A MONTECRISTI): NORTE DE LA CORDILLERA CENTRAL: Nublado, con aguaceros aislados mayormente sobre las regiones montañosas. Vientos suaves a moderados del Este.-

CAR BE ORIENTAL: Vientos suaves a moderados del Este tornándose moderados a frescos del Nordeste durante la noche. Nubosidad considerable con aguaceros dispersos principalmente durante la noche, siendo mayormente claro al Sur de la porción.- Mar moderada.-

SERVICIO METEOROLOGICO NACIONAL

BOLETIN DIARIO

SALIDA DE SOL: 06.00

PUESTA DE SOL: 17.06

MAREAS PARA EL DIA 13

	PLEAMAR Hora	BAJAMAR Hora
C.TRUJILLO	2.00-15.03	3.35-17.53
PTO. PLATA	0.04-12.25	5.53-19.06

Situación de Frentes e Isobaras al día 11 de DICIEMBRE de 1957 a las 0600Z:

SIMBOLOS CONVENCIONALES:

FRENTES:

Frío ——— Estacionario ———

Cálido ——— Ocluído ———

Intertropical ———

OTROS ELEMENTOS:

Vaguadas — — — Isobaras ~

○ Claro ◑ Parcialmente nublado

● Nublado ® Lluvias

Ⓕ Neblina Ⓣ Tronadas

◎ Calma ↯ Relámpagos

Vientos Oeste Vientos Este

Centro de Baja Presión B

Centro de Alta Presión A

Centro del Huracán (vientos máximos superiores a 120KPH)

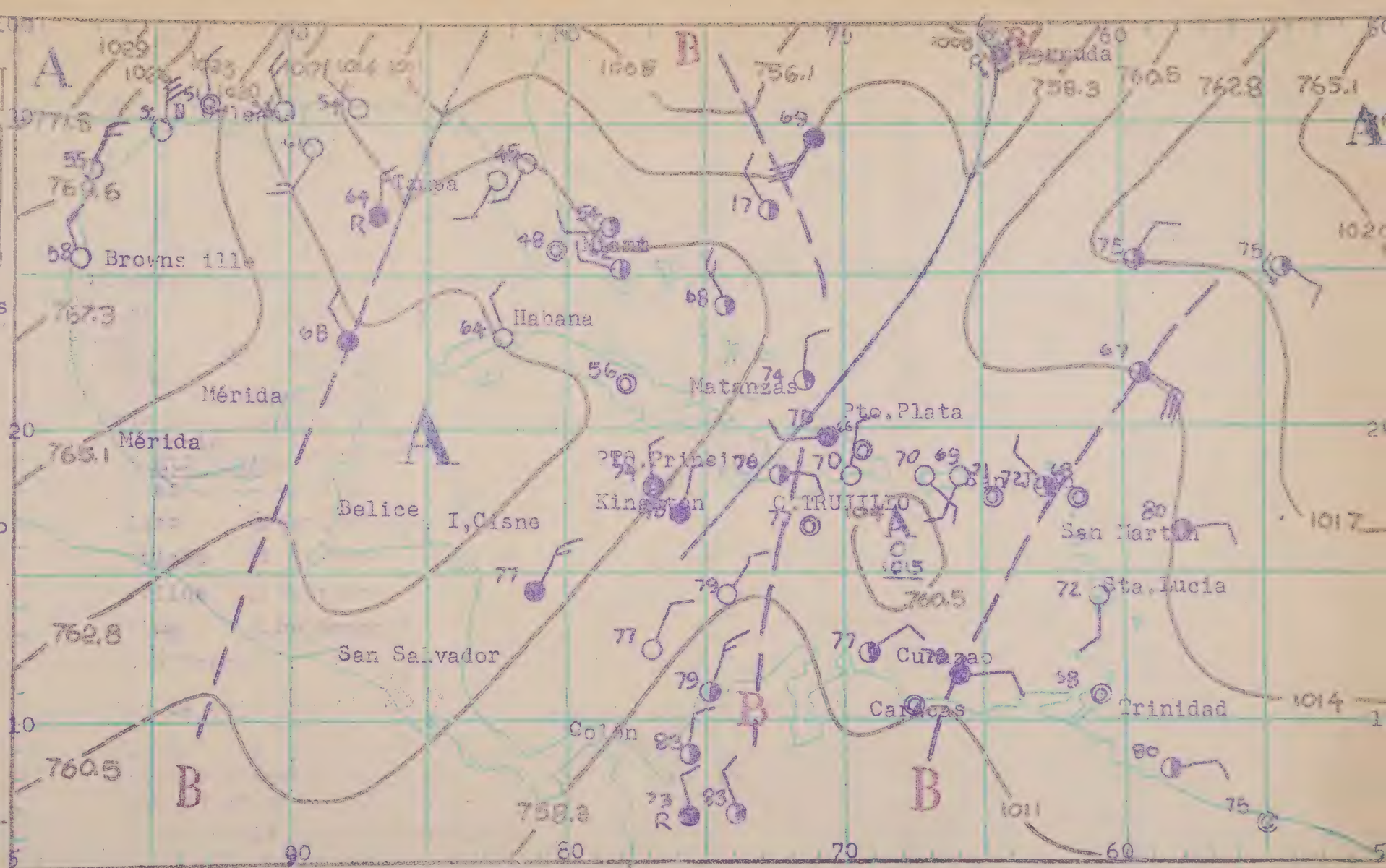

TIEMPO PROBABLE PARA LAS PROXIMAS 24 HORAS:

REGION SUR (CIUDAD TRUJILLO INCLUYE DE SAONA A PENINSULA BARAHONA): SUR DE LA CORDILLERA CENTRAL: Nubosidad variable con unos pocos aguaceros principalmente sobre las montañas durante el día y en las vecindades de la costa en la noche. Vientos variables de suaves a moderados siendo del Norte en la noche.-

REGION NOR Y NORDESTE (INCLUYE CABO ENGAÑO A MONTECRISTI): NORTE DE LA CORDILLERA CENTRAL: Medio nublado, siendo más nublado hacia las montañas y durante algunos aguaceros y lluvias débiles. Vientos suaves a moderados del Este-sudeste con algunas variaciones.-

CARIBE ORIENTAL: Frente frío localizado a las 0600Z (1.00 A.M.) en las vecindades de los 21º Norte y 70º Oeste moviéndose hacia el Sudeste a unas 10 millas por hora. Vientos al Sur del Frente ligeros y variables siendo suaves a moderados del Nor-nordeste, con ráfagas ocasionales en su mayoría en las vecindades del Frente, aguaceros ocasionales en la parte Oriental de la porción. Mar suave a moderada.-

DIARIO

SALIDA DE SOL: 06.00
PUESTA DE SOL: 17.06

MAREAS PARA EL DIA 14

	PLEAMAR Hora	BAJAMAR Hora
TRUJILLO	4.02-16.06	4.49-18.43
PTO. PLATA	1.19-13.15	7.08-19.57

Situación de Frentes e Isobaras al día 12 de DICIEMBRE de 1957 a las 0600Z:

SIMBOLOS CONVENCIONALES:

FRENTES:

Frío ——— Estacionario ———
Cálido ——— Ocluído ———
Intertropical ———

OTROS ELEMENTOS:

Vaguadas — — — Isobaras

○ Claro ◑ Parcialmente Nublado
● Nublado ⓡ Lluvias
Ⓕ Neblina Ⓣ Tronadas
⊘ Calma ↯ Relámpagos

Vientos Oeste Vientos Este

Centro de Baja Presión B
Centro de Alta Presión A
Centro del Huracán (vientos máximos superiores a 120KPH)

PRONOSTICO FAVORABLE PARA LAS SIGUIENTES 24 HORAS:

REGION SUR Y CIUDAD TRUJILLO (INCLUYE DE SAONA A PENINSULA BARAHONA): Sur de la CORDILLERA CENTRAL: Nubosidad abundante con algunos aguaceros dispersos principalmente sobre las porciones montañosas. Vientos suaves a moderados del Sudeste girando al Norte en la noche.-

REGION NORTE Y NOROESTE (INCLUYE CABO ENGAÑO A MONTECRISTI): NORTE DE LA CORDILLERA CENTRAL: Cielo nublado en su mayoría sobre las montañas con algunos aguaceros dispersos. Vientos suaves a moderados del Este con algunas variaciones.-

CARIBE ORIENTAL: Vientos suaves a moderados del Este-sudeste. Generalmente claro, excepto durante algunos aguaceros en las vecindades de las Islas. Mar moderada

muj./

SERVICIO METEOROLOGICO NACIONAL

BOLETIN DIA RIO

SALIDA DE SOL: 06.00
PUESTA DE SOL: 17.06

MAREAS PARA EL DIA 15

	PLEAMAR Hora	BAJAMAR Hora
C.TRUJILLO	4.02-16.41	6.29-19.28
PTO. PLATA	2.34-14.08	8.27-20.49

Situación de Frentes e Isobaras al día 13 de DICIEMBRE de 1957 a las 0600Z:

SIMBOLOS CONVENCIONALES:

FRENTES:

Frío ——— Estacionario ———
Cálido ——— Ocluído ———
Intertropical / / / / / /

OTROS ELEMENTOS:

Veguadas — — — Isobaras ~

○ Claro ◑ Parcialmente nublado
● Nublado ◎ Lluvias
(f) Neblina (r) Tronadas
(c) Calma ↯ Relámpagos

Vientos Oeste ○— Vientos Este —○

Centro de Baja Presión B ⊗

Centro de Alta Presión A ⊗

Centro del Huracán (vientos máximos superiores a 120KPH) ⊗

TIEMPO PROBABLE PARA LAS PROXIMAS 24 HORAS:

REGION SUR Y CIUDAD TRUJILLO (INCLUYE DE SAONA A PENINSULA BARAHONA): SUR DE LA CORDILLERA CENTRAL: Medio nublado, siendo más nublado hacia el interior y duran te algunos aguaceros. Vientos variables de suaves a moderados tornándose del - Norte y más intensos en la noche.-

REGION NOR Y NORDESTE (INCLUYE CABO ENGAÑO A MONTECRISTI): NORTE DE LA CORDILLE RA CENTRAL: En su mayoría nublado con algunos aguaceros o lluvias intermitentes sobre los sistemas montañosos principalmente. Vientos variables de suaves a mode rados siendo del Nor-nordeste de moderada intensidad después de la media tarde.-

CARIBE ORIENTAL: Frente frio al traves de la porción Occidental de la Isla, moviéndose hacia el Su deste a unas 10 ó 15 millas por hora. Vientos suaves del Sudeste al Sur del Frente siendo moderados a ocasionalmente frescos del Nor-nordeste al Norte del Frente. Mayormente nublado con aguaceros dispersos hacia la porción Norte siendo parcialmente nublado en la porción Sur. Mar suave a moderada.-

muj/.

...O NACIONAL

BOLETIN DIARIO

SALIDA DE SOL:06.01

PUESTA DE SOL:17.07

MAREAS PARA EL DIA 16

	PLEAMAR Hora	BAJAMAR Hora
C.TRUJILLO	7.13-17.14	8.07-20.14
TO. PLATA	3.45-15.02	9.49-21.40

Situación de Frentes e Isobaras al día 14 de DICIEMBRE de 1957 a las 1600Z:

SIMBOLOS CONVENCIONALES:

FRENTES:

Frío ——— Estacionario ———

Cálida ——— Ocluído ———

Intertropical / / / /

OTROS ELEMENTOS:

Vaguadas — — — Isobaras ~~~

○ Claro ◑ Parcialmente nublado

◉ Nublado Ⓡ Lluvias

Ⓕ Neblina Ⓣ Tronadas

Ⓒ Calma ⟨ Relámpagos

Vientos Oeste → ○ ← Vientos Este

Centro de Baja Presión B ⊗

Centro de Alta Presion A ⊕

Centro del Huracán (vientos máximos superiores a 120KPH) ⊛

TIEMPO PROBABLE PARA LAS PROXIMAS 24 HORAS:

REGION SUR Y CIUDAD TRUJILLO (INCLUYE DE SAONA A PENINSULA BARAHONA):SUR DE LA CORDILLERA CENTRAL: Nubosidad variable siendo más nublado hacia las vecindades de las montañas con algunos aguaceros aislados. Vientos suaves a moderados del Norte con algunas ráfagas.-

REGION NOR Y NORDESTE (INCLUYE CABO ENGAÑO A MONTECRISTI):NORTE DE LA CORDILLERA CENTRAL: Mayormente nublado con aguaceros y tronadas aisladas hacia las porciones montañosas en su mayoría. Vientos moderados del Nor-nordeste con algunas ráfagas frescas.-

CARIBE ORIENTAL : Frente frío a las 0600Z (1...Z), sobre la parte Central de la Isla moviendose hacia el Sudeste de unas 5 a 8 millas por hora. Vientos moderados a frescos del Nor-nordeste con algunas ráfagas hacia el Norte del frente siendo suaves a moderados del Este hacia el Sur del frente. Mayormente nublado sobre la porción Norte de las Islas y en las vecindades del frente con algunos aguaceros dispersos.
Mar moderada a gruesa.-

rqb.

SERVICIO METEOROLOGICO NACIONAL
BOLETIN DIARIO

SALIDA DE SOL:06.01
PUESTA DE SOL:17.07

MAREAS PARA EL DIA 17

	PLEAMAR Hora	BAJAMAR Hora
C.TRUJILLO	8.18-17.50	9.24-20.56
PTO. PLATA	4.50-15.57	11.06-22.31

Situación de Frentes e Isobaras al día 15 de DICIEMBRE de 1957 a las 0600Z:

SIMBOLOS CONVENCIONALES:

FRENTES:

Frío ——— Estacionario ———
Cálido ——— Ocluído ———
Intertropical

OTROS ELEMENTOS:

Vaguadas — — — Isobaras

○Claro ◑Parcialmente nublado
●Nublado ®Lluvias
ⒻNeblina ⓉTronadas
◎Calma ↯Relámpagos

Vientos Oeste Vientos Este

Centro de Baja Presión B

Centro de Alta Presión A

Centro del Huracán (vientos máximos superiores a 120 KPH)

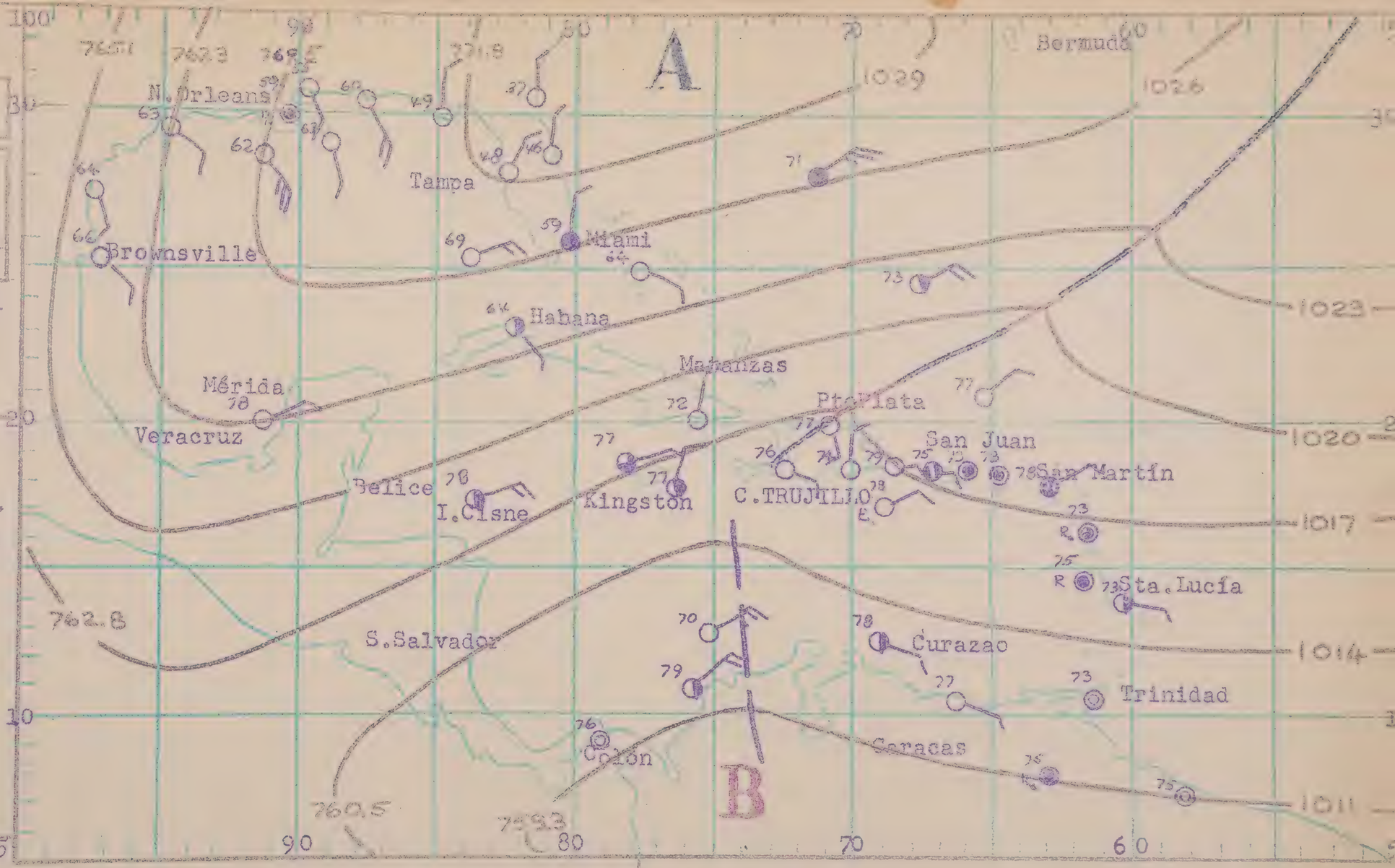

TIEMPO PROBABLE PARA LAS PROXIMAS 24 HORAS:

REGION SUR Y CIUDAD TRUJILLO (INCLUYE DE SAONA A PENINSULA BARAHONA):SUR DE LA CORDILLERA CENTRAL:Medio nublado con aguaceros aislados. Vientos suaves a moderados del Sudeste cambiando a ligeros del Norte durante la noche.-

REGION NOR Y NORDESTE (INCLUYE CABO ENGAÑO A MONTECRISTI):NORTE DE LA CORDILLERA CENTRAL: Nublado con aguaceros aislados, mayormente sobre las regiones montañosas. Vientos suaves a moderados del Este.-

CARIBE ORIENTAL: Vientos moderados a frescos del Este sudeste. Mayormente nublado con aguaceros moderados a fuertes, principalmente sobre las Islas durente el día y en el mar en la noche.-
Mar moderada.-

MAY 20 1958
WEATHER BUREAU

rqb.-

SERVICIO METEOROLOGICO NACIONAL

BOLETIN DIARIO

SALIDA DE SOL:06.01
PUESTA DE SOL:17.07

MAREAS PARA EL DIA 17

	PLEAMAR Hora	BAJAMAR Hora
C.TRUJILLO	8.18-17.50	9.24-20.56
PTO. PLATA	4.50-15.57	11.06-22.31

Situación de Frentes e Isobaras al día 16 de DICIEMBRE de 1957 a las 0600Z:

SIMBOLOS CONVENCIONALES:

FRENTES:

Frío ——— Estacionario ———

Cálido ——— Ocluído ———

Intertropical

OTROS ELEMENTOS:

Vaguadas — Isobaras

○ Claro ◑ Parcialmente nublado

● Nublado Ⓡ Lluvias

Ⓕ Neblina Ⓣ Tronadas

Ⓒ Calma ⚡ Relámpagos

Vientos Oeste Vientos Este

Centro de Baja Presión B

Centro de Alta Presión A

Centro del Huracán (vientos máximos superiores a 120 KPH)

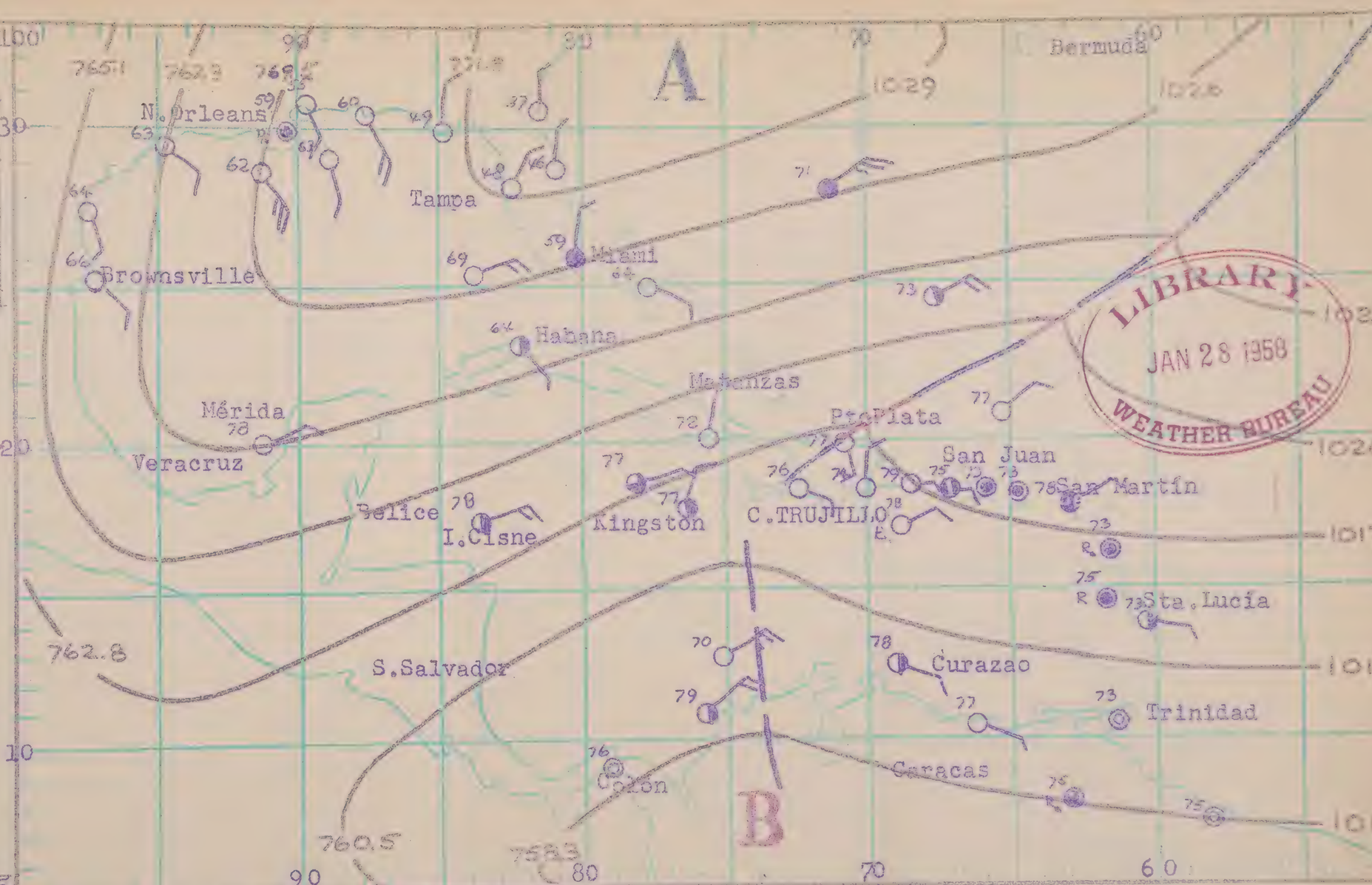

LIBRARY
JAN 28 1958
WEATHER BUREAU

TIEMPO PROBABLE PARA LAS PROXIMAS 24 HORAS:

REGION SUR Y CIUDAD TRUJILLO (INCLUYE DE SAONA A PENINSULA BARAHONA):SUR DE LA CORDILLERA CENTRAL:Medio nublado con aguaceros aislados. Vientos suaves a moderados del Sudeste cambiando a ligeros del Norte durante la noche.-

REGION NOR Y NORDESTE (INCLUYE CABO ENGAÑO A MONTECRISTI):NORTE DE LA CORDILLERA CENTRAL: Nublado con aguaceros aislados, mayormente sobre las regiones montañosas. Vientos suaves a moderados del Este.-

CARIBE ORIENTAL: Vientos moderados a frescos del Este sudeste. Mayormente nublado con aguaceros moderados fuertes, principalmente sobre las Islas durente el d y en el mar en la noche.-
Mar moderada.-

rqb.-

SERVICIO METEOROLOGICO NACIONAL

BOLETIN DIARIO

SALIDA DEL SOL: 06.03

PUESTA DEL SOL: 17.05

MAREAS PARA EL DIA 19

	PLEAMAR Hora	BAJAMAR Hora
C.TRUJILLO	9.58-19.10	10.59-22.19
STO. DGO.	8.43-17.48	13.17

Situación de Frentes e Isobaras al día 17 de DICIEMBRE de 1957 a las 0600Z:

SIMBOLOS CONVENCIONALES:

FRENTES:

Frío ——— Estacionario ———

Cálido ——— Ocluído ———

Intertropical ———

OTROS ELEMENTOS:

Vaguadas ——— Isobaras ~~~

○ Claro ◑ Parcialmente nublado

● Nublado ⊗ Lluvias

Ⓕ Neblina Ⓣ Tronadas

Ⓒ Calma ⟨ Relámpagos

Vientos Oeste Vientos Este

Centro de Baja Presión B

Centro de Alta Presión A

Centro del Huracán (vientos máximos superiores a 120KPH)

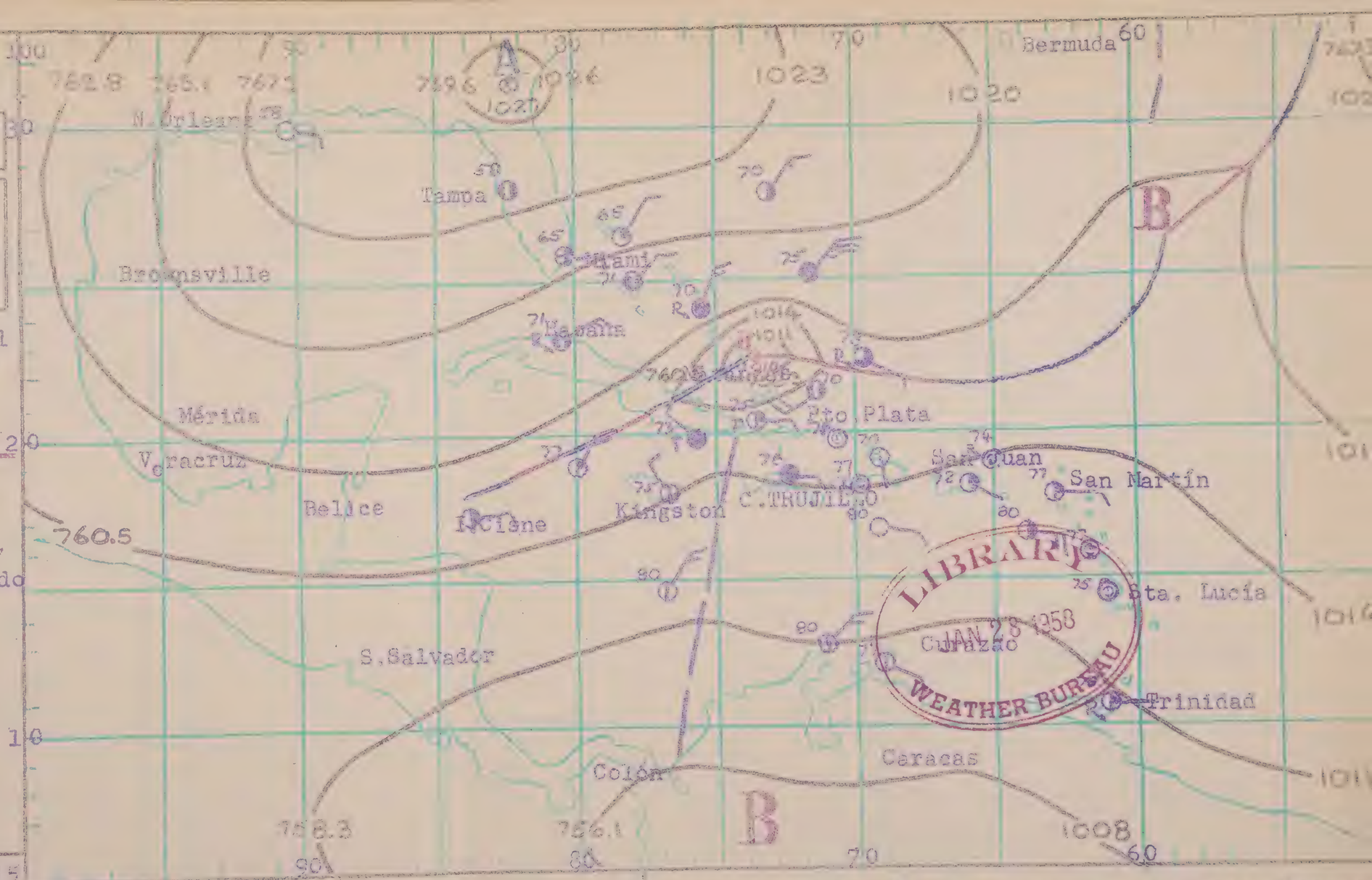

LIBRARY
JAN 28 1958
WEATHER BUREAU

TIEMPO PROBABLE PARA LAS PROXIMAS 24 HORAS:

REGION SUR Y CIUDAD TRUJILLO (INCLUYE DE SAONA A PENINSULA BARAHONA):SUR DE LA CORDILLERA CENTRAL:Parcialmente nublado con aislados aguaceros y tronadas principalmente sobre el interior. Vientos suaves a moderados del Sudeste cambiando al Norte en la noche.-

REGION NOR Y NORDESTE (INCLUYE CABO ENGAÑOA MONTECRISTI):NORTE DE LA CORDILLERA CENTRAL:Cielo nuboso con algunos aguaceros dispersos y tronadas aisladas más numerosas sobre las costas. Vientos suaves a moderados del Este variando al Sudeste en la noche.-

CARIBE ORIENTAL: Vientos moderados del Este. Parcialmente nublado aumentando la nubosidad en las vecindades de la Isla de Santo Domingo con ocasionales aguaceros y tronadas dispersas.-

SERVICIO METEOROLOGICO NACIONAL

BOLETIN DIARIO

SALIDA DE SOL: 06.03
PUESTA DE SOL: 17.09

MAREAS PARA EL DIA 20

	PLEAMAR Hora	BAJAMAR Hora
C.TRUJILLO	10.40-19.50	11.32-23.00
PTO. PLATA	7.32-18.42	0.10-14.10

Situación de Frentes e Isobaras al día 18 de DICIEMBRE de 1957 a las 0600Z:

SIMBOLOS CONVENCIONALES:

FRENTES:

Frío ——— Estacionario ———

Cálido ——— Ocluído ———

Intertropical

OTROS ELEMENTOS:

Vaguadas — — — Isobaras

○ Claro ◑ Parcialmente nublado

● Nublado Ⓡ Lluvias

Ⓕ Neblina Ⓣ Tronadas

Ⓒ Calma ↯ Relámpagos

Vientos Oeste → ○ ← Vientos Este

Centro de Baja Presión B ⊗

Centro de Alta Presión A ⊗

Centro del Huracán (vientos máximos superiores a 120KPH)

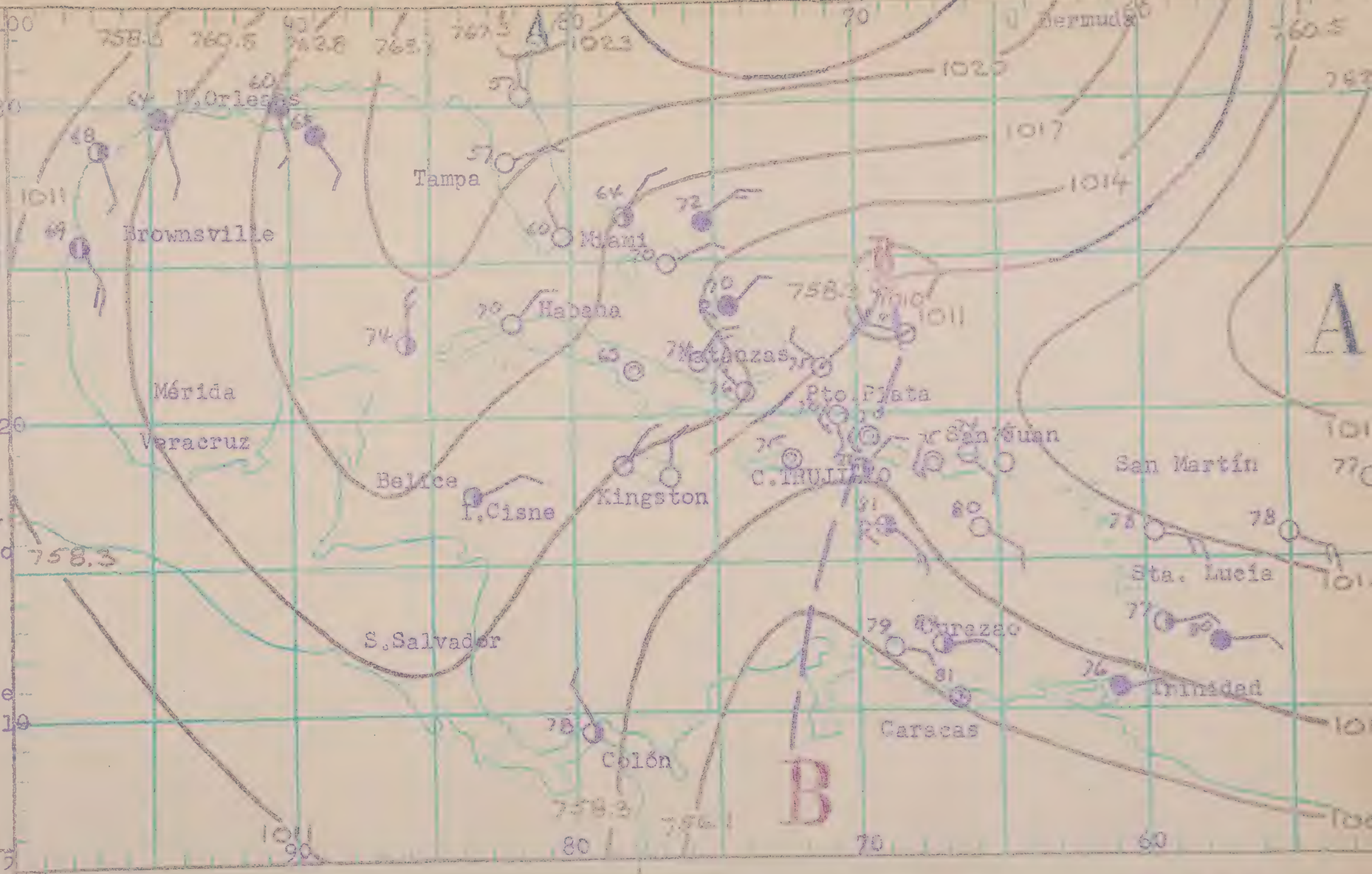

TIEMPO PROBABLE PARA LAS PROXIMAS 24 HORAS:

REGION SUR Y CIUDAD TRUJILLO (INCLUYE DE SAONA A PENINSULA BARAHONA): SUR DE LA CORDILLERA CENTRAL: Parcialmente nublado con algunos aguaceros y ocasionales tronadas hacia el interior. Vientos suaves a moderados del Sudeste cambiando al Norte en la noche.-

REGION NOR Y NORDESTE (INCLUYE CABO ENGAÑO A MONTECRISTI): NORTE DE LA CORDILLERA CENTRAL: Seminublado con aguaceros y tronadas aisladas. Vientos suaves a moderados del Este-sudeste.-

CARIBE ORIENTAL: Vientos moderados del Este y Sudeste. Ocasionalmente nublado con unos pocos aguaceros y algunas tronadas, mayormente hacia la porción Norte.-

SERVICIO METEOROLOGICO NACIONAL

BOLETIN DIARIO

SALIDA DE SOL: 06.03

PUESTA DE SOL: 17.09

MAREAS PARA EL DIA 21

	PLEAMAR Hora	BAJAMAR Hora
P.TRUJILLO	11.20-20.33	12.02-23.50
PTO. PLATA	8.17-19.33	0.58-14.56

Situación de Frentes e Isobaras al día 19 de DICIEMBRE de 1957 a las 0600Z:

SIMBOLOS CONVENCIONALES:

FRENTES:

Frío ——— Estacionario ———

Cálido ——— Ocluído ———

Intertropical — — —

OTROS ELEMENTOS:

Vaguadas — — — Isobaras ~~~

○ Claro ◑ Parcialmente nublado

● Nublado Ⓡ Lluvias

Ⓝ Neblina Ⓣ Tronadas

Ⓒ Calma ⟨ Relámpagos

Vientos Oeste ⟵○ Vientos Este

Centro de Baja Presión B Ⓑ

Centro de Alta Presión A Ⓐ

Centro del Huracán (vientos máximos superiores a 120 KPH) Ⓗ

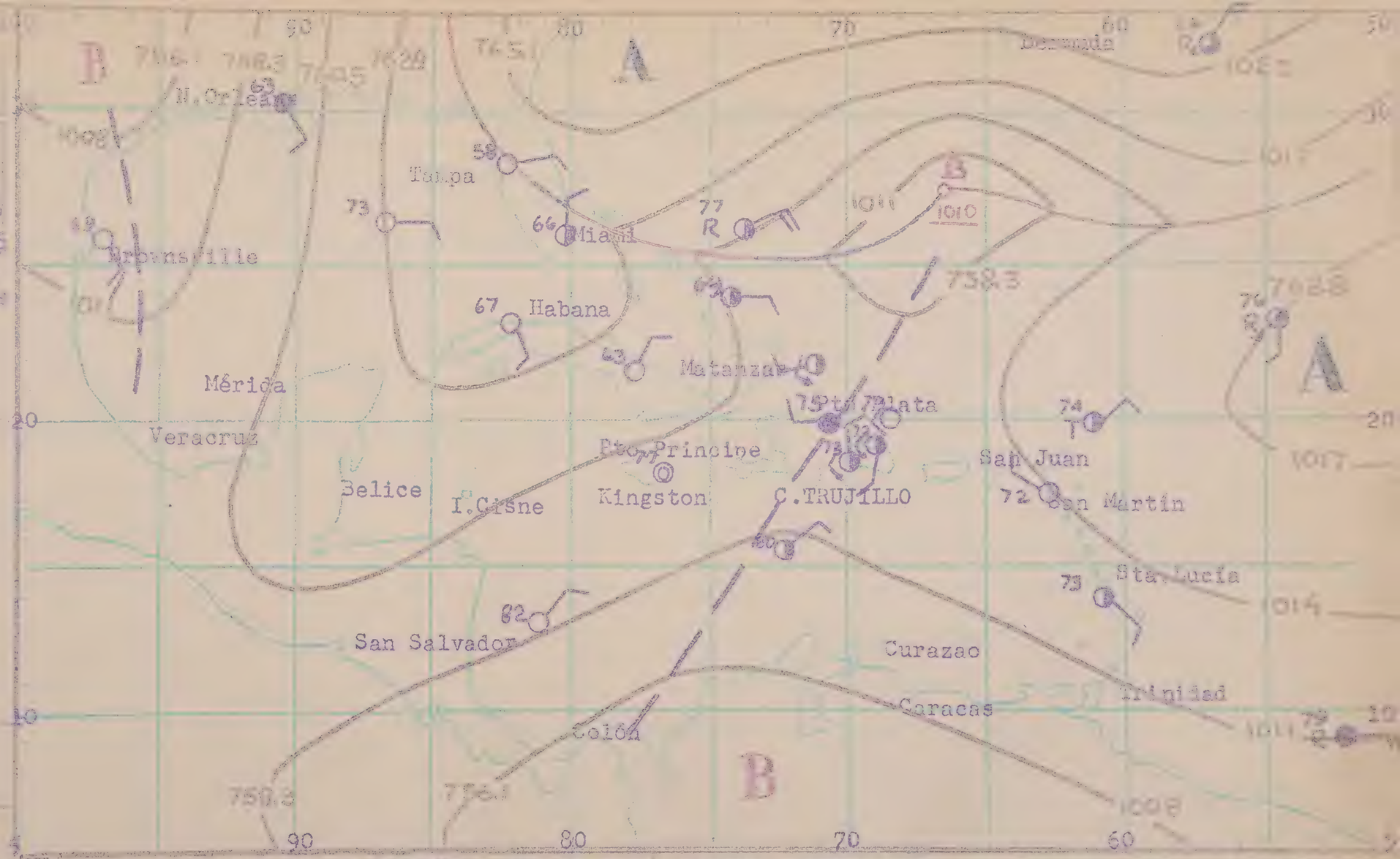

TIEMPO PROBABLE PARA LAS PROXIMAS 24 HORAS:

REGION SUR Y CIUDAD TRUJILLO (INCLUYE DE SAONA A PENINSULA BARAHONA): SUR DE LA CORDILLERA CENTRAL:Parcialmente nublado con ligero aumento durante algunos aguaceros dispersos y tronadas aisladas en su mayoría durante la tarde sobre los sistemas montañosos. Vientos suaves a moderados del Sudeste cambiando al Norte en la noche.-

REGION NOR Y NORDESTE (INCLUYE CABO ENGAÑO A MONTECRISTI): NORTE DE LA CORDILLERA CENTRAL:Medio nublado con algunos aguaceros y tronadas aisladas con preferencia sobre la porción Central. Vientos suaves a moderados del Nordeste con ligeras variaciones tornándose débiles del Sudeste en la noche.-

CARIBE ORIENTAL:Vientos suaves a moderados del Este. Variando al Sudeste en las porciones Occidentales - Parcialmente nublado con algunos aguaceros distanciados con preferencia en las vecindades de las Islas.-

muj/.

SERVICIO METEOROLOGICO NACIONAL

BOLETIN DIARIO

SALIDA DE SOL: 06.04

PUESTA DE SOL: 12.09

MAREAS PARA EL DIA 22

	PLEAMAR Hora	BAJAMAR Hora
C.TRUJILLO	11.58-21.15	12.35
PTO. PLATA	8.59-20.23	1.45-15.39

Situación de Frentes e Isobaras al día 20 de DICIEMBRE de 1957 a las 0600Z:

SIMBOLOS CONVENCIONALES:

FRENTES:

Frío ——— Estacionario ———

Cálido ——— Ocluído ———

Internacional ——— I ——— II ———

OTROS ELEMENTOS:

Vaguadas — — — Isobaras

○ Claro ◑ Parcialmente nublado

● Nublado Ⓡ Lluvias

Ⓑ Neblina Ⓣ Tronadas

Ⓒ Calma ⟨ Relámpagos

Vientos Oeste Vientos Este

Centro de Baja Presión B Ⓡ

Centro de Alta Presión A Ⓡ

Centro del Huracán (vientos máximos superiores a 120KPH)

TIEMPO PROBABLE PARA LAS PROXIMAS 24 HORAS

REGION SUR Y CIUDAD TRUJILLO (INCLUYE DE SAONA A PENINSULA BARAHONA): SUR DE LA CORDILLERA CENTRAL: Nubosidad dispersa con algunos aguaceros bastante distancia dos. Vientos suaves a moderados del Sudeste cambiando a ligeros del Norte durante la noche.-

REGION NOR Y NORDESTE (INCLUYE CABO ENGAÑO A MONTECRISTI): NORTE DE LA CORDILLERA CENTRAL: Medio nublado con aguaceros aislados mayormente sobre la porción Noroeste. Vientos suaves a moderados del Este cambiando a ligeros del Sudeste durante la noche.-

CARIBE ORIENTAL: Vientos suaves a moderados del Sudeste. Generalmente claro excepto durante algunos aguaceros aislados.- Mar suave a moderada.-

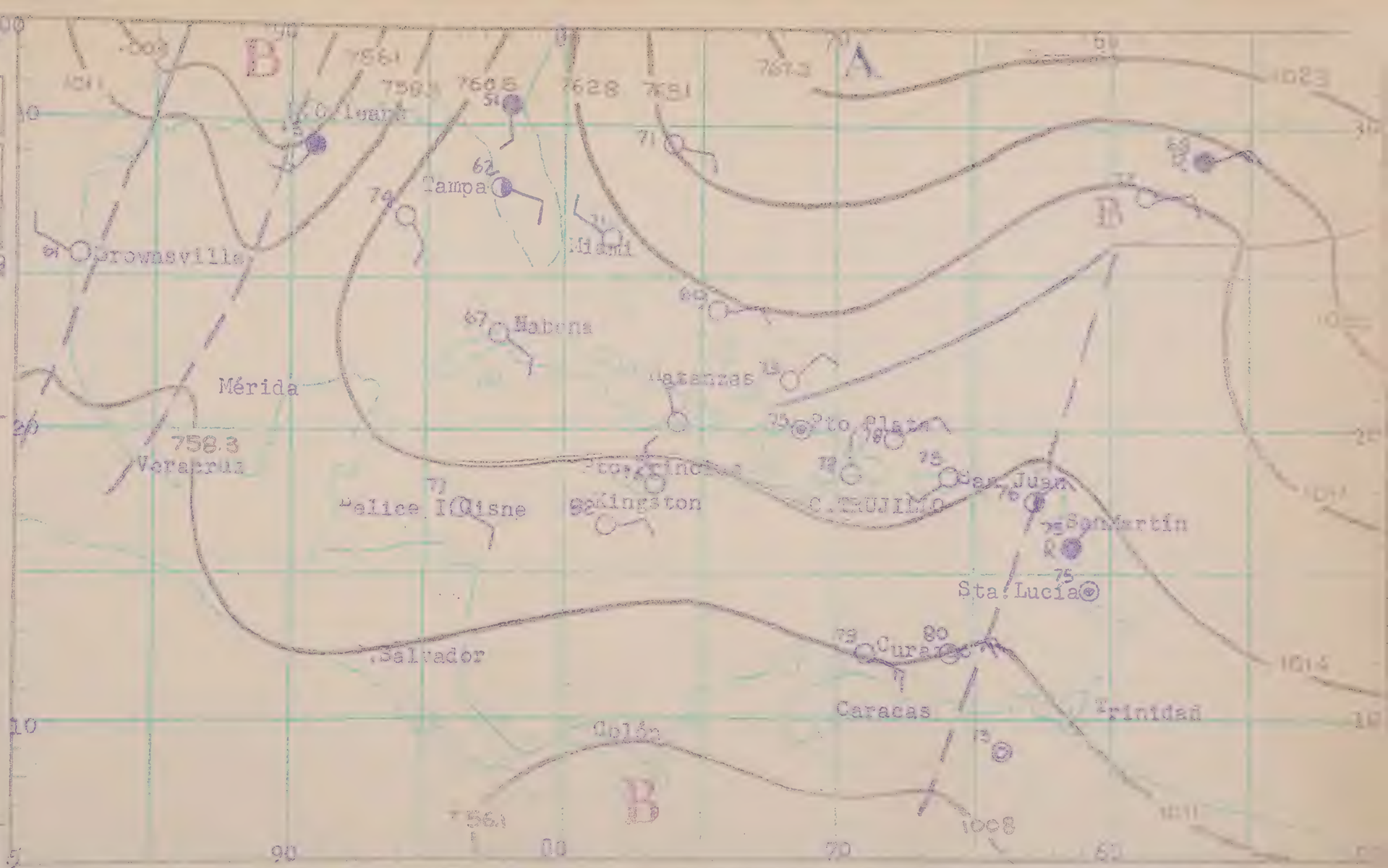

SERVICIO METEOROLOGICO NACIONAL

BOLETIN DIARIO

SALIDA DE SOL: 06.04

PUESTA DE SOL: 17.09

MAREAS PARA EL DIA 23

	PLEAMAR Hora	BAJAMAR Hora
C.TRUJILLO	12.35-21.59	0.16-13.13
PTO. PLATA	9.38-21.13	2.29-16.17

Situación de Frentes e Isobaras al día 21 de DICIEMBRE de 1957 a las 0600Z:

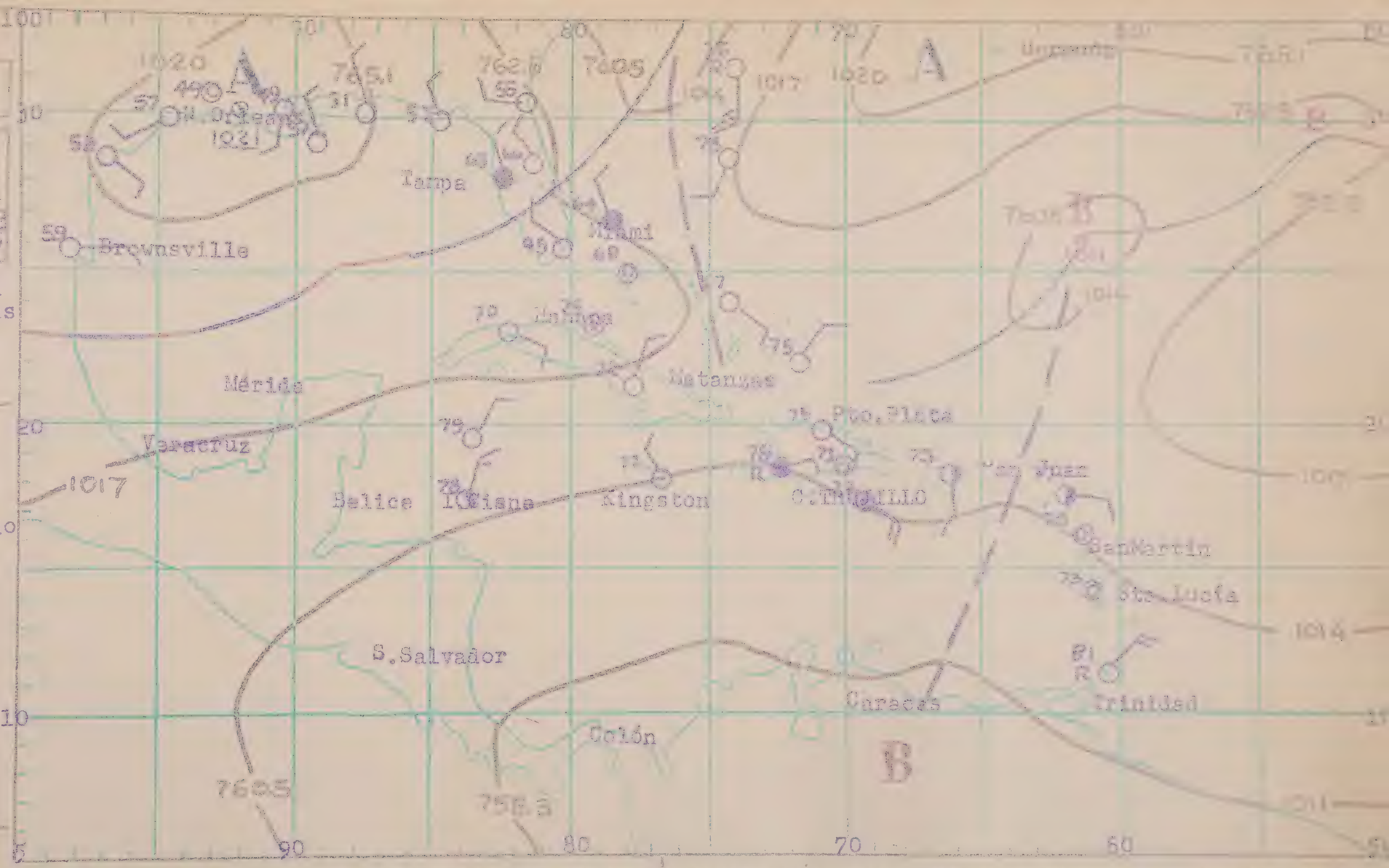

SIMBOLOS CONVENCIONALES:

FRENTES:

Frío ——— Estacionario ———

Cálido ——— Ocluído ———

Intertropical / / /

OTROS ELEMENTOS:

Vaguadas — — — Isobaras ~

○ Claro ◐ Parcialmente nublado

● Nublado Ⓡ Lluvias

Ⓕ Neblina Ⓣ Tronadas

⊙ Calma ⟨ Relámpagos

Vientos Oeste Vientos Este

Centro de Baja Presión B

Centro de Alta Presión A

Centro del Huracán (vientos máximos superiores a 120KPH)

TIEMPO PROBABLE PARA LAS PROXIMAS 24 HORAS:

REGION SUR Y CIUDAD TRUJILLO (INCLUYE DE SAONA A PENINSULA BARAHONA): SUR DE LA CORDILLERA CENTRAL: Nubosidad variable con algunos aguaceros en horas de la tarde. Vientos suaves a moderados del Sudeste en el día cambiando al Norte en la noche.-

REGION NOR Y NORDESTE (INCLUYE CABO ENGA O A MONTECRISTI): NORTE DE LA CORDILLERA CENTRAL: Medio nublado con algunos aguaceros sobre las montañas. Vientos suaves a moderados del Este, variando al Sudeste en la noche.-

CARIBE ORIENTAL: Vientos suaves a moderados del Este. Generalmente claro, excepto con algunos aguaceros, mayormente sobre las porciones del Norte y del Este.-

muj./

SERVICIO METEOROLOGICO NACIONAL

BOLETIN DIARIO

SALIDA DE SOL: 06.04
PUESTA DE SOL: 17.11

MAREAS PARA EL DIA 24

	PLEAMAR Hora	BAJAMAR Hora
C.TRUJILLO	14.11-22.51	0.53-14.00
PTO. PLATA	10.17-22.02	3.14-16.55

Situación de Frentes e Isobaras al día 22 de DICIEMBRE de 1957 a las 0600Z:

SIMBOLOS CONVENCIONALES:

FRENTES:

Frío ——— Estacionario ———

Cálido ——— Ocluído ———

Intertropical III

OTROS ELEMENTOS:

Vaguadas ---- ---- Isobaras

○ Claro ◑ Parcialmente nublado

● Nublado ® Lluvias

(F) Neblina (T) Tronadas

⊙ Calma ⟨ Relámpagos

Vientos Oeste Vientos Este

Centro de Baja Presión B

Centro de Alta Presión A

Centro del Huracán (vientos máximos superiores a 120KPH)

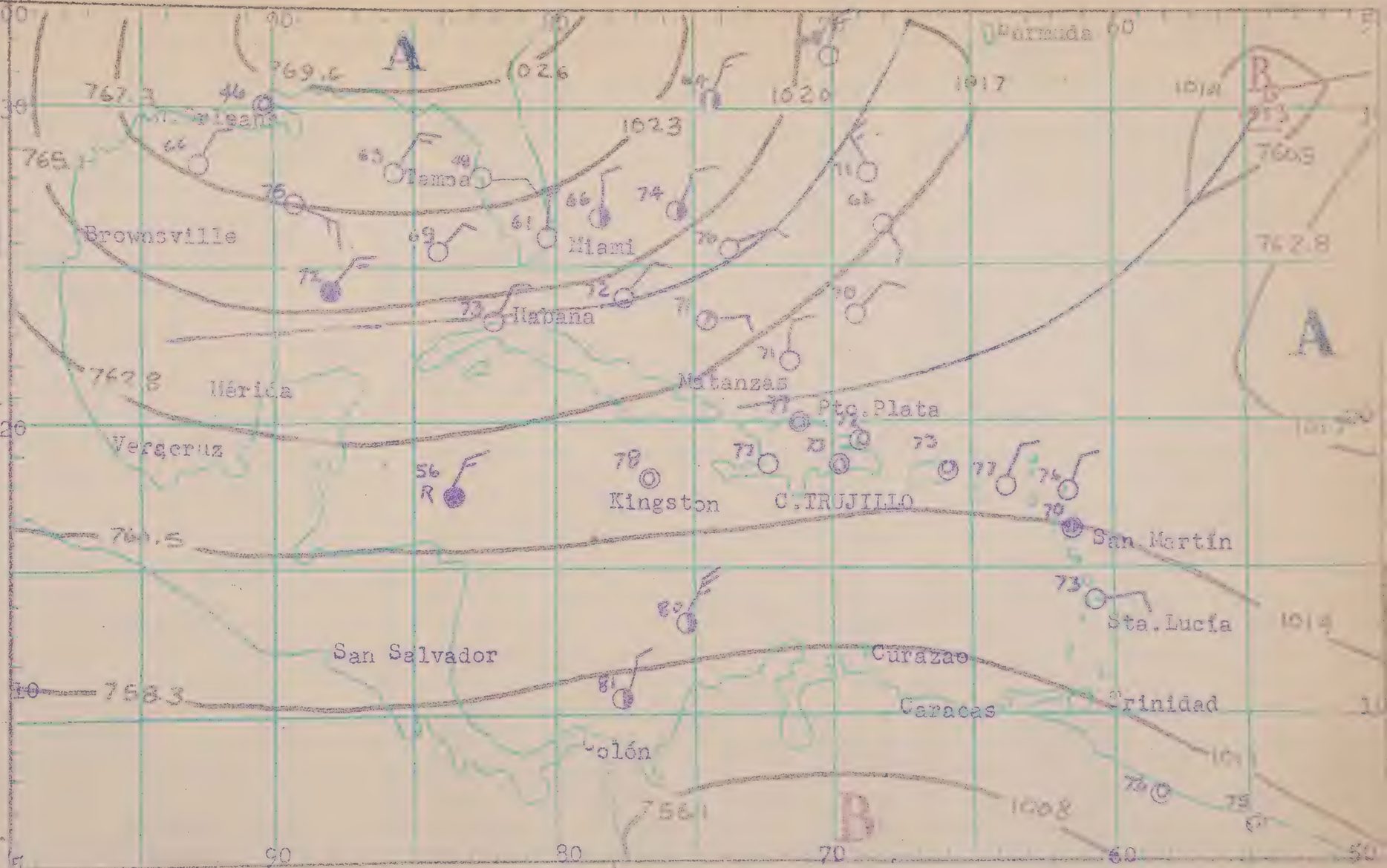

TIEMPO PROBABLE PARA LAS PROXIMAS 24 HORAS:

REGION SUR Y CIUDAD TRUJILLO (INCLUYE DE SAONA A PENINSULA BARAHONA): SUR DE LA CORDILLERA CENTRAL: Cielo claro con aislados aguaceros débiles en su mayoría durante la tarde. Vientos suaves a moderados del Norte con ocasionales variaciones.-

REGION NOR Y NORDESTE (INCLUYE CABO ENGAÑO A MONTECRISTI): NORTE DE LA CORDILLERA CENTRAL: Nubosidad variable con algunos aguaceros locales principalmente sobre las montañas. Vientos suaves a moderados del Este girando al Sudeste en la noche.-

CARIBE ORIENTAL: Vientos suaves del Este. Tiempo claro excepto durante algunos aguaceros locales.-
Mar suave a moderada.-

SERVICIO METEOROLOGICO NACIONAL
BOLETIN DIARIO

SALIDA DE SOL: 06.05
PUESTA DE SOL: 17.11

MAREAS PARA EL DIA 25

	PLEAMAR Hora	BAJAMAR Hora
C.TRUJILLO	13.47-23.58	1.29-15.01
PTO. PLATA	10.53-22.58	3.58-17.32

Situación de Frentes e Isobaras al día 23 de DICIEMBRE de 1957 a las 0600Z:

SIMBOLOS CONVENCIONALES:

FRENTES:
Frío ——— Estacionario ———
Cálido ——— Ocluído ———
Intertropical

OTROS ELEMENTOS:
Vaguadas — — — Isobaras

○ Claro ◑ Parcialmente nublado
● Nublado Ⓡ Lluvias
Ⓔ Neblina Ⓣ Tronadas
Ⓒ Calma ↯ Relámpagos

Vientos Oeste Vientos Este

Centro de Baja Presión B

Centro de Alta Presión A

Centro del Huracán (vientos máximos superiores a 120KPH)

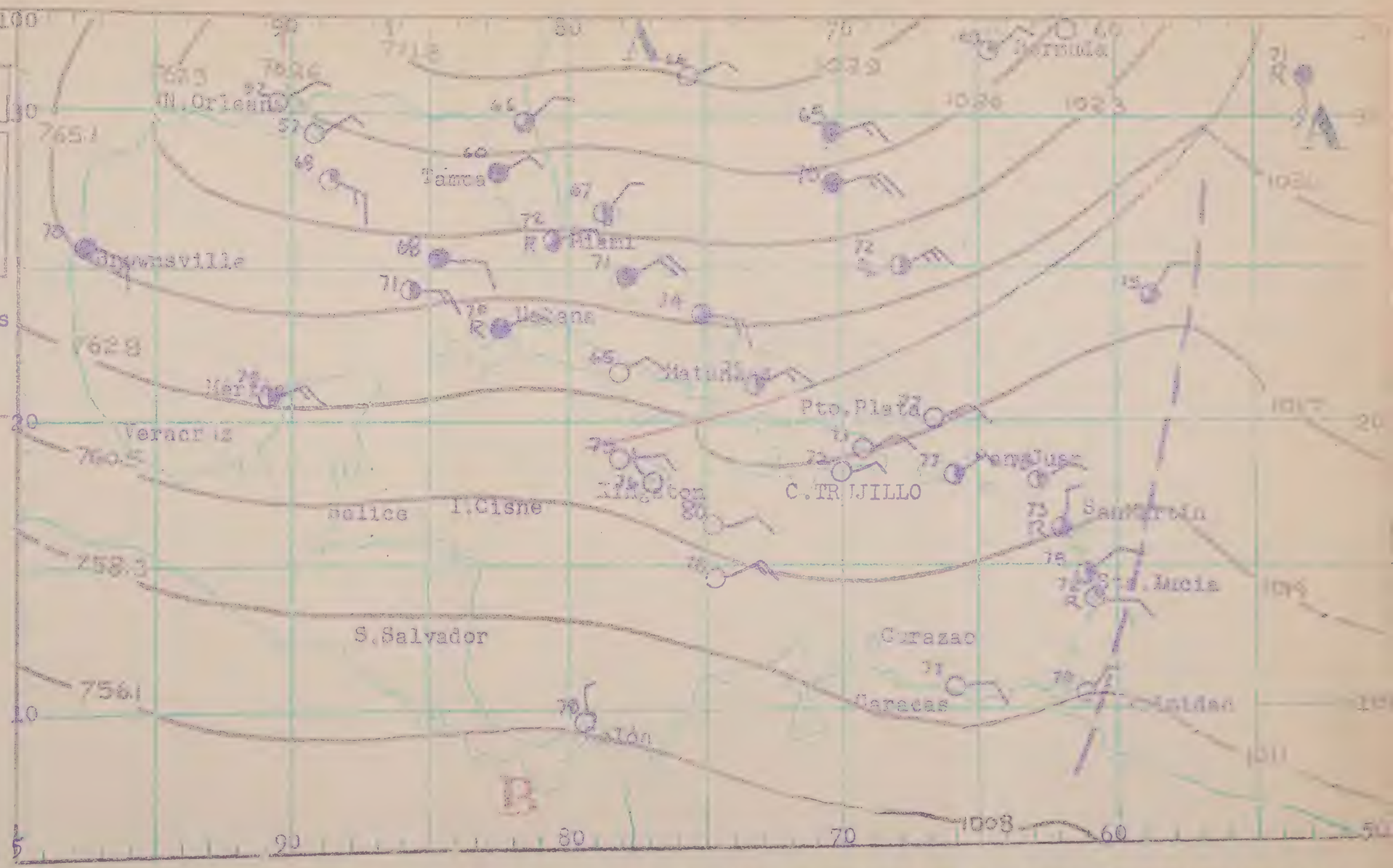

TIEMPO PROBABLE PARA LAS PROXIMAS 24 HORAS:

REGION SUR Y CIUDAD TRUJILLO (INCLUYE DE SAONA A PENINSULA BARAHONA): SUR DE LA CORDILLERA CENTRAL: Nubosidad dispersa con algunos débiles aguaceros dispersos, en su mayoría sobre el interior en horas de la tarde. Vientos suaves a moderados del Norte con ocasionales variaciones.-

REGION NOR Y NORDESTE (INCLUYE CABO ENGAÑO A MONTECRISTI): NORTE DE LA CORDILLERA CENTRAL: Nubosidad abundante con aguaceros dispersos, Vientos moderados del Nordes

CARIBE ORIENTAL: Vientos moderados del Este. Generalmente claro con algunos chubascos dispersos, principalmente sobre el extremo Noroeste.-

NOTA:-Un Frente frío ha sido localizado en las vecindades de los 21º Norte, con una orientación casi Este-Oeste. Esta situación determinará un tiempo abundante en nubes y precipitaciones sobre la porción Norte de nuestra Isla y en las vecindades del sistema frontal. Se recomienda a las embarcaciones pequeñas al Norte de la Isla de Santo Domingo tomar precauciones contra mar gruesa, con el

SERVICIO METEOROLOGICO NACIONAL
BOLETIN DIARIO

SALIDA DE SOL: 06.06
PUESTA DE SOL: 17.12

MAREAS PARA EL DIA 26

	PLEAMAR Hora	BAJAMAR Hora
C.TRUJILLO	14.19-	2.05-16.21
PTO. PLATA	11.28-23.54	4.45-18.08

Situación de Frentes e Isobaras al día 24 de DICIEMBRE de 1957 a las 0600Z:

SIMBOLOS CONVENCIONALES

FRENTES:

Frío ——— Estacionario ———
Cálido ——— Ocluído ———
Intertropical

OTORS ELEMENTOS:

Veguadas — — — Isobaras
Claro Parcialmente nublado
Nublado Lluvias
Neblina Tronadas
Calma Relámpagos

Vientos Oeste Vientos Este

Centro de Baja Presión B
Centro de Alta Presión A
Centro del Huracán (vientos máximos superiores a 120KPH)

TIEMPO PROBABLE PARA LAS PROXIMAS 24 HORAS:

REGION SUR Y CIUDAD TRUJILLO (INCLUYE DE SAONA A PENINSULA BARAHONA): ESTE DE LA CORDILLERA CENTRAL: Nubosidad variable aumentando durante algunos aguaceros débiles distanciados mayormente hacia el interior. Vientos suaves a moderados del Sudeste variando al Norte en la noche.

REGION NOR Y NORDESTE (INCLUYE CABO ENGAÑO A MONTECRISTI): NORTE DE LA CORDILLERA CENTRAL: Parcialmente nublado con aguaceros ocasionalmente frecuentes. Vientos suaves a moderados del Este-noreste con ocasionales ráfagas frescas.-

CARIBE ORIENTAL: Vientos al Norte de los 16º Norte moderados a frescos del Noreste con ocasionales ráfagas fuertes cambiando al Sur de los 16º Norte, suaves a moderados del Este. Precausión a las pequeñas embarcaciones a lo largo de las costas Norte y Este de Santo Domingo, Islas Vírgenes y Antillas Menores contra vientos con fuerza ocasional de 25 millas por hora y mares moderados a gruesos con oleaje de 6 a 8 pies. Tiempo parcialmente nublado con aguaceros y ocasionales tronadas, Nubosidad gradualmente moviéndose hacia el Sur hasta los 15º Norte.-

SERVICIO METEOROLOGICO NACIONAL
BOLETIN DIARIO

SALIDA DE SOL: 06.06
PUESTA DE SOL: 17.12

MAREAS PARA EL DIA 27

	PLEAMAR Hora	BAJAMAR Hora
C.TRUJILLO	1.32-14.50	2.45-17.19
PTO. PLATA	12.02	5.36-18.45

Situación de Frentes e Isobaras al día 25 de DICIEMBRE de 1957 a las 0600Z:

SIMBOLOS CONVENCIONALES

FRENTES:

Frío ——— Estacionario ———
Cálido ——— Ocluído ———
Intertropical — — —

OTROS ELEMENTOS

Vaguadas — — — Isobaras ~

○ Claro ◑ Parcialmente nublado
● Nublado Ⓡ Lluvias
Ⓕ Neblina Ⓣ Tronadas
Ⓒ Calma ↙ Relámpagos

Vientos Oeste → Vientos Este ←

Centro de Baja Presión B
Centro de Alta Presión A
Centro del Huracán (vientos máximos superiores a 120KPH)

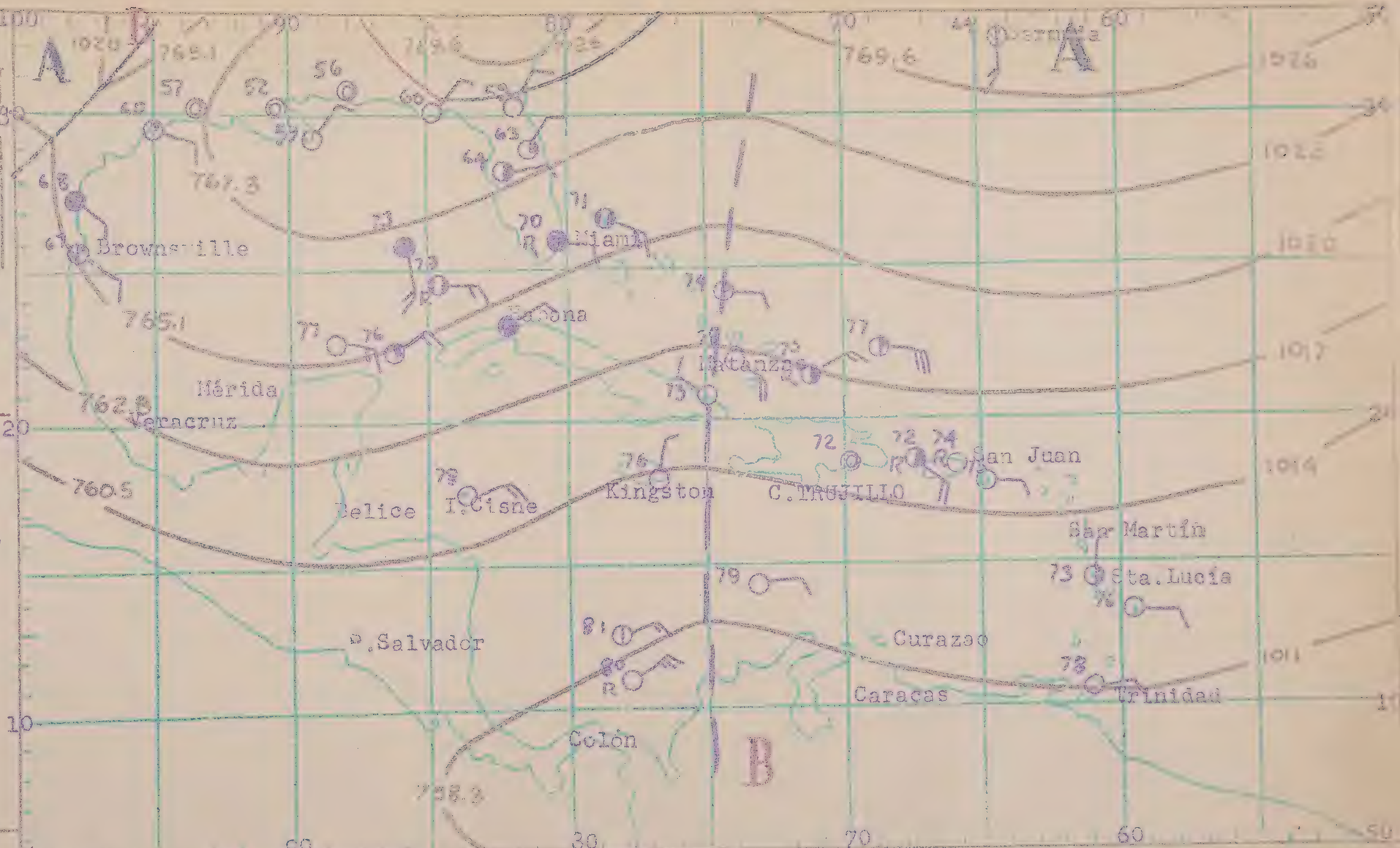

TIEMPO PROBABLE PARA LAS PROXIMAS 24 HORAS:

REGION SUR Y CIUDAD TRUJILLO (INCLUYE DE SAONA A PENINSULA BARAHONA): SUR DE LA CORDILLERA CENTRAL: Nubosidad dispersa, excepto durante algunos aguaceros aisla dos. Vientos suaves a moderados del Sudeste cambiando a ligeros del Norte duran te la noche.-

REGION NOR Y NORDESTE (INCLUYE CABO ENGAÑO A MONTECRISTI): NORTE DE LA CORDILLE RA CENTRAL: Medio nublado con algunos aguaceros dispersos, mayormente sobre las montañas. Vientos suaves a moderados del Este cambiando a ligeros del Sudeste - en la noche.-

CARIBE ORIENTAL: Vientos suaves a moderados del Este. Nublado con aguaceros aislados, mayormente sobre las islas.- Mar moderada.-

muj/

BOLETIN DIARIO

SALIDA DE SOL: 06.07
PUESTA DE SOL: 17.12

MAREAS PARA EL DIA 28

	PLEAMAR Hora	BAJAMAR Hora
C. TRUJILLO	3.22-15.17	3.28-18.08
PTO. PLATA	0.57-12.39	6.33-19.21

Situación de Frentes e Isobaras al día 26 de DICIEMBRE de 1957 a las 0600Z:

SIMBOLOS CONVENCIONALES:

FRENTES:

Frío ——— Estacionario ———
Cálido ——— Ocluído ———
Intertropical

OTROS ELEMENTOS:

Vaguadas - - - Isobaras

○ Claro ◑ Parcialmente nublado
● Nublado ® Lluvias
≡ Neblina ① Tronadas
◉ Calma ↯ Relámpagos

Vientos Oeste Vientos Este

Centro de Baja Presión B

Centro de Alta Presión A

Centro del Huracán (vientos máximos superiores a 120KPH)

TIEMPO PROBABLE PARA LAS PROXIMAS 24 HORAS:

REGION SUR Y CIUDAD TRUJILLO (INCLUYE DE SAONA A PENINSULA BARAHONA): SUR DE LA CORDILLERA CENTRAL: Nubosidad variable en la mañana aumentando notablemente en la tarde con algunos aguaceros dispersos y tronadas aisladas, principalmente sobre el interior. Vientos suaves a moderados del Sudeste cambiando al Norte en la noche.-

REGION NOR Y NORDESTE (INCLUYE CABO ENGAÑO A MONTECRISTI): NORTE DE LA CORDILLERA CENTRAL: Cielo parcialmente nublado tornándose más nublado después del medio día con algunos aguaceros y tronadas aisladas principalmente sobre la porción Central. Vientos suaves a moderados del Nordeste cambiando al Sudeste en la noche.-

CARIBE ORIENTAL: Un frente frío orientado Nordeste-sudeste cerca de los 14º Norte y 65º Oeste se mueve lentamente hacia el Sudeste. Vientos frescos del Este-nordeste al Norte del frente con locales ráfagas fuertes. Vientos moderados localmente frescos del Este al Sur del frente. El tiempo al Norte del frente será parcialmente nublado con algunos aguaceros dispersos. Al Sur del frente generalmente claro, excepto durante algunos débiles aguaceros dispersos. Se avise a las pequeñas embarcaciones al Norte y Este de la Hispaniola, Puerto Rico e Islas Vírgenes tomar precausiones contra vientos fuertes y gruesas marejadas.-

SERVICIO METEOROLOGICO NACIONAL

BOLETIN DIARIO

SALIDA DE SOL: 06.07

PUESTA DE SOL: 17.14

MAREAS PARA EL DIA 28

	PLEAMAR Hora	BAJAMAR Hora
C. TRUJILLO	5.12-15.42	4.45-18.42
PTO. PLATA	1.57-13.16	7.40-20.01

Situación de Frentes e Isobaras al día 27 de DICIEMBRE de 1957 a las 0600Z:

SIMBOLOS CONVENCIONALES:

FRENTES:

Frío ——— Estacionario ———

Cálido ——— Ocluído ———

Intertropical III

OTROS ELEMENTOS:

Vaguadas - - - Isobaras

○ Claro ◑ Parcialmente nublado

● Nublado Ⓡ Lluvias

Ⓕ Neblina Ⓣ Tronadas

⊙ Calma ⟨ Relámpagos

Vientos Oeste Vientos Este

Centro de Baja Presión B ⊗

Centro de Alta Presión A ⊗

Centro del Huracán (vientos máximos superiores a 120KPH) ⊗

TIEMPO PROBABLE PARA LAS PROXIMAS 24 HORAS:

REGION SUR Y CIUDAD TRUJILLO (INCLUYE DE SAONA A PENINSULA BARAHONA): SUR DE LA CORDILLERA CENTRAL: Cielo medio nublado con algunos aguaceros dispersos principalmente sobre las montañas en horas de la tarde. Vientos suaves a moderados del Sudeste girando al Norte en la noche.-

REGION NOR Y NORDESTE (INCLUYE CABO ENGAÑO A MONTECRISTI): NORTE DE LA CORDILLERA CENTRAL: Nubosidad variable aumentando notablemente despues del mediodía con algunos aguaceros dispersos. Vientos suaves a moderados del Nordeste tornándose flojos del Sudeste en la noche.-

CARIBE ORIENTAL: Vientos moderados a frescos del este. Parcialmente nublado, tornándose localmente nublado en algunos aguaceros dispersos, mayormente al Norte de los 14 grados Norte.-

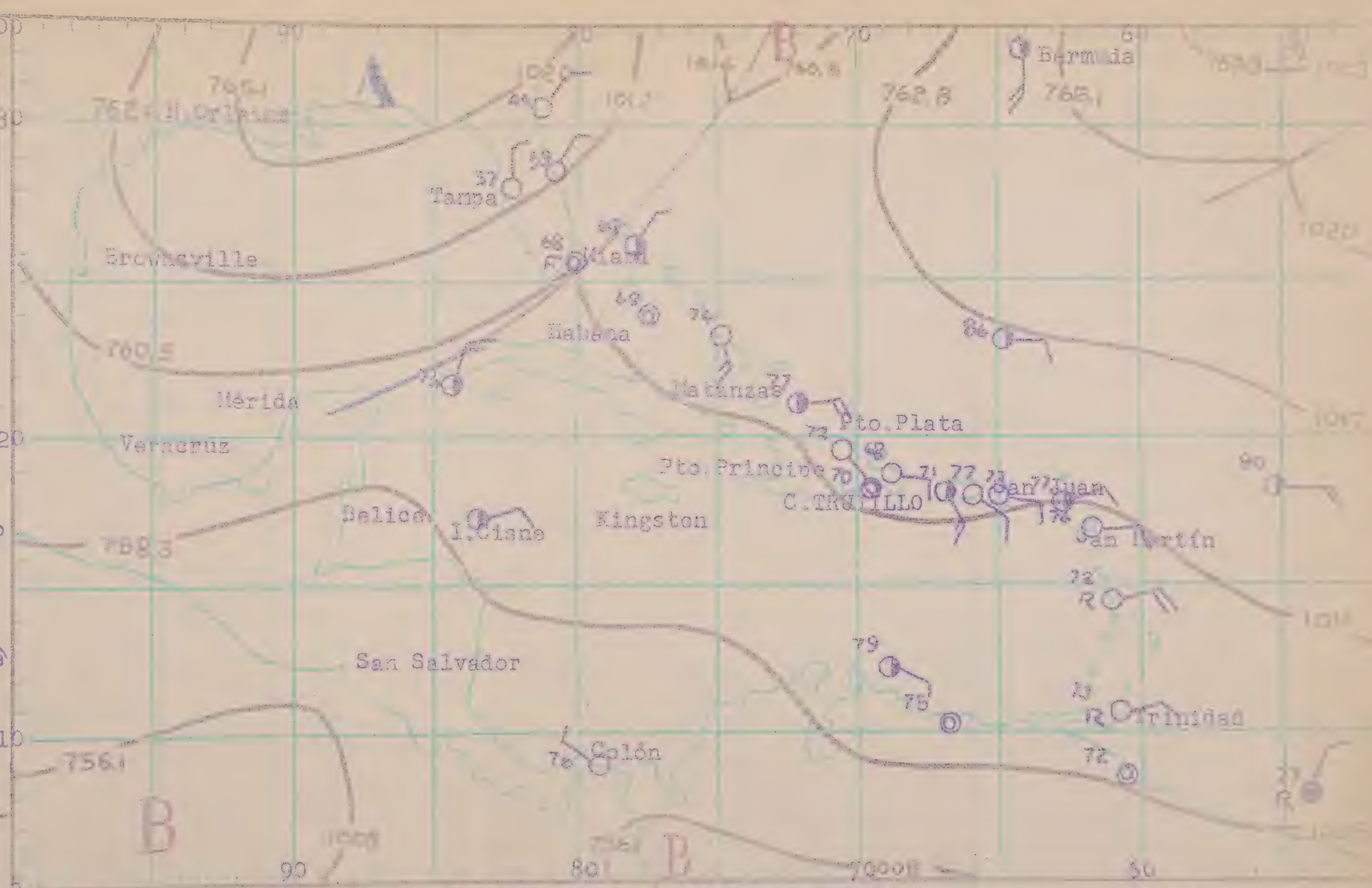

SERVICIO METEOROLOGICO NACIONAL
BOLETIN DIARIO

SALIDA DE SOL: 06.08
PUESTA DE SOL: 17.14

MAREAS PARA EL DIA 30

	PLEAMAR Hora	BAJAMAR Hora
C.TRUJILLO	6.38-16.04	7.46-19.18
PTO. PLATA	2.59-13.56	8.53-20.41

Situación de Frentes e Isobaras al día 28 de DICIEMBRE de 1957 a las 0600Z:

SIMBOLOS CONVENCIONALES:

FRENTES:

Frío — Estacionario
Cálido — Ocluído
Intertropical

OTROS ELEMENTOS:

Vaguadas — Isobaras

○ Claro — Parcialmente nublado
● Nublado — Lluvias
Neblina — Tronadas
Calma — Relámpagos

Vientos Oeste — Vientos Este

Centro de Baja Presión B
Centro de Alta Presión A
Centro del Huracán (vientos máximos superiores a 120KPH)

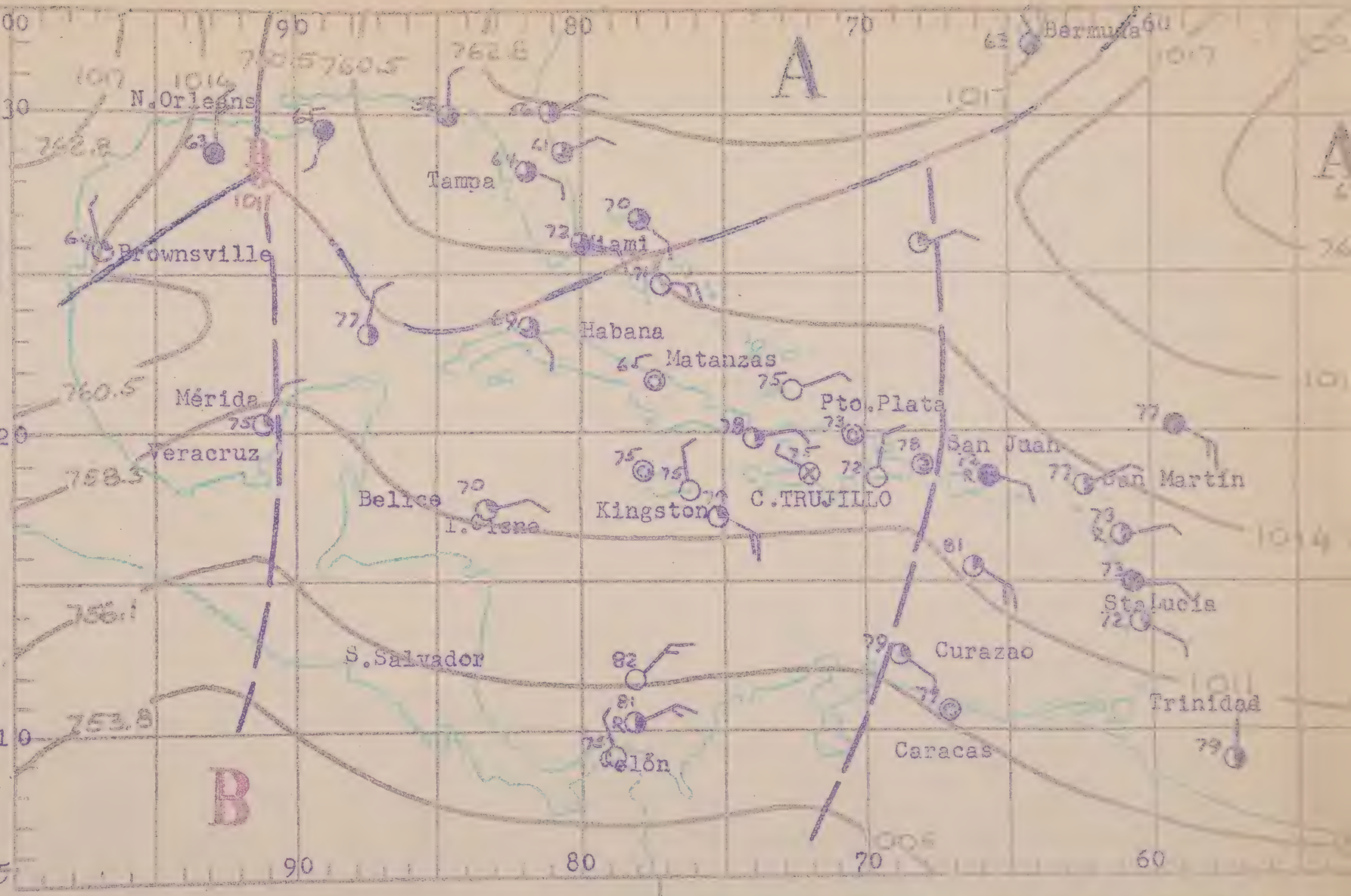

TIEMPO PROBABLE PARA LAS PROXIMAS 24 HORAS:

REGION SUR Y CIUDAD TRUJILLO (INCLUYE DE SAOMA A PENINSULA BARAHONA):SUR DE LA CORDILLERA CENTRAL: Parcialmente nublado aumentando la nubosidad durante la tarde con ligeros aguaceros aislados, más numerosos en las primeras horas de la tarde y sobre las montañas. Vientos suaves a moderados del Sur-sudeste siendo flojos del Norte durante la noche.-

REGION NOR Y NORDESTE (INCLUYE CABO ENGAÑOA MONTECRISTI):NORTE DE LA CORDILLERA CENTRAL: Nubosidad variable con ligero aumento durante la tarde y sobre la porción montañosa con algunos aguaceros aislados.
... del Este-nordeste, tornándose flojos del Sudeste durante la no-

CARIBE ORIENTAL: Vientos suaves a moderados del ... te al Este de los 72 grados Oeste y del Nordest... Oeste de los 72 grados Oeste.
Aislada nubosidad siendo más abundante sobre la...

rqb

SERVICIO METEOROLOGICO NACIONAL

BOLETIN DIARIO

SALIDA DE SOL:06.08
PUESTA DE SOL:17.15

MAREAS PARA EL DIA 31

	PLEAMAR Hora	BAJAMAR Hora
TRUJILLO	7.40-16.29	9.25-
TO. PLATA	3.58-14.39	10.07-21.22

tuación de Frentes e Isobaras al
a 29 de DICIEMBRE de 1957 a las
0600Z:

IMBOLOS CONVENCIONALES:

RENTES:

río ——— Estacionario ———
ílido ——— Ocluído ———
ntertropical / / / /

OTROS ELEMENTOS:

Vaguadas — — — Isobaras

○ Claro ◑ Parcialmente nublado
◉ Nublado Ⓡ Lluvias
Ⓝ Neblina Ⓣ Tronadas
◎ Calma ↯ Relámpagos

Vientos Oeste Vientos Este

Centro de Baja Presión B
Centro de Alta Presión A
Centro del Huracán (vientos máximos superiores a 120KPH)

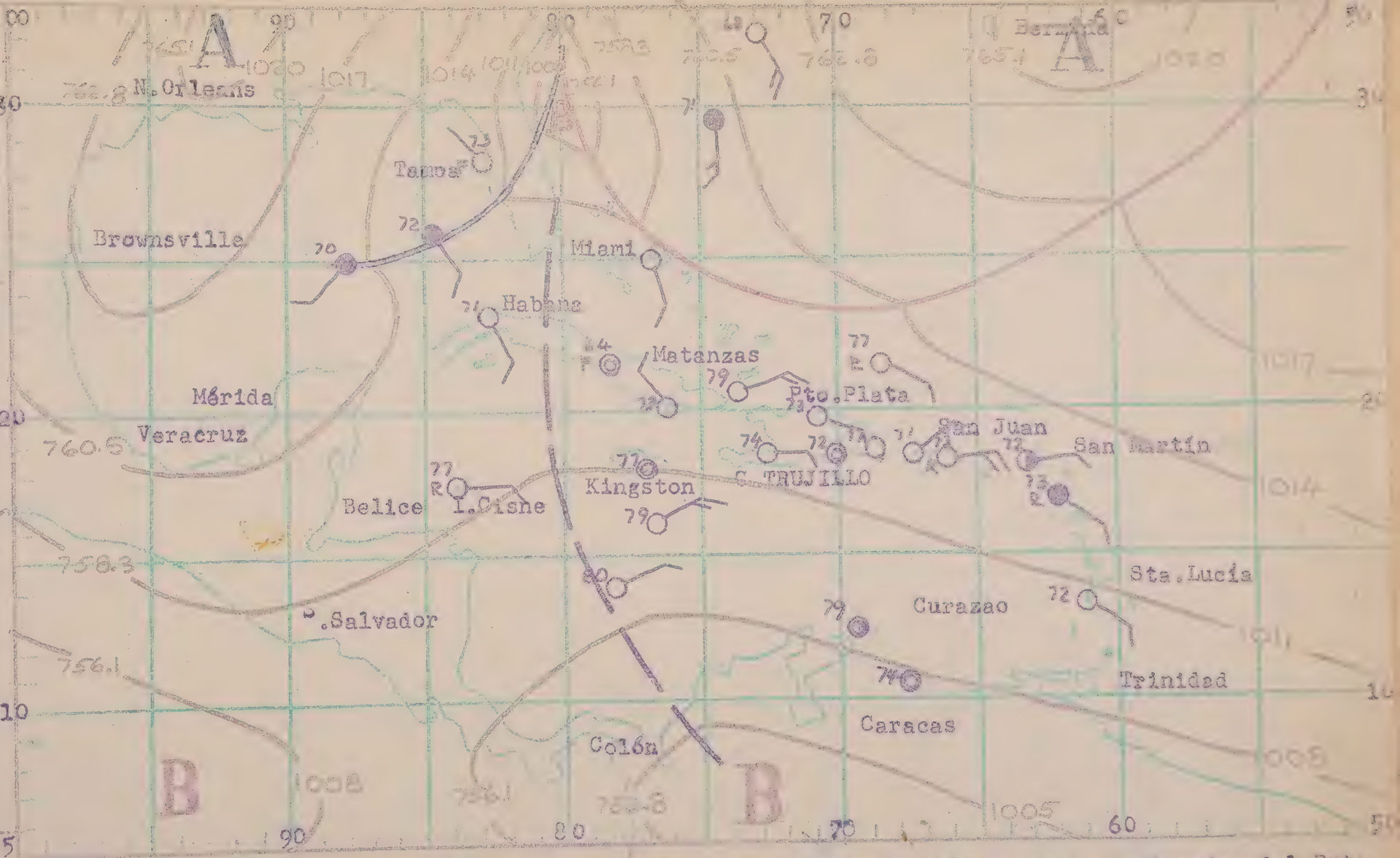

TIEMPO PROBABLE PARA LAS PROXIMAS 24 HORAS:

REGION SUR Y CIUDAD TRUJILLO (INCLUYE DE SAONA A PENINSULA BARAHONA):SUR DE LA CORDILLERA CENTRAL: Parcialmente nublado con algunos ligeros aguaceros muy dispersados, con preferencia sobre el interior. Vientos suaves a moderados del Sudeste cambiando a débiles del Norte en la noche.-

REGION NOR Y NORDESTE (INCLUYE CABO ENGAÑO A MONTECRISTI):NORTE DE LA CORDILLERA CENTRAL: Medio nublado con algunos aguaceros de débil intensidad, en su mayoría sobre la porción Central. Vientos suaves a moderados del Este con ligeras variaciones al Nordeste, en la tarde, cambiando a ligeros del Sudeste en la noche.-

CARIBE ORIENTAL: Vientos suaves a moderados del Este-sudeste. Nubosidad algo abundante con ligeros aguaceros dispersos, con preferencia en las vecindades de las Islas, en la tarde. Mar moderada.-

rqb.-

SERVICIO METEOROLOGICO NACIONAL

BOLETIN DIARIO

SALIDA DE SOL:06.09
PUESTA DE SOL:17.15

MAREAS PARA EL DIA 1 Ene.

	PLEAMAR Hora	BAJAMAR Hora
C.TRUJILLO		
PTO. PLATA		

Situación de Frentes e Isobaras al día 30 de DICIEMBRE de 1957 a las 0600Z:

IMBOLOS CONVENCIONALES:
RENTES:
río ——— Estacionario ———
álido ——— Ocluído ———
ntertropical / / /
TROS ELEMENTOS:
agnada: —— —— Isobaras ~~~
Claro — Parcialmente nublado
Nublado — Lluvias
Neblina — Tronadas
Calma — Relámpagos
ientos Oeste — Vientos Este
entro de Baja Presión B
ntro de Alta Presión A
ntro del Huracán(vientos
ximos superiores a 120KPH)

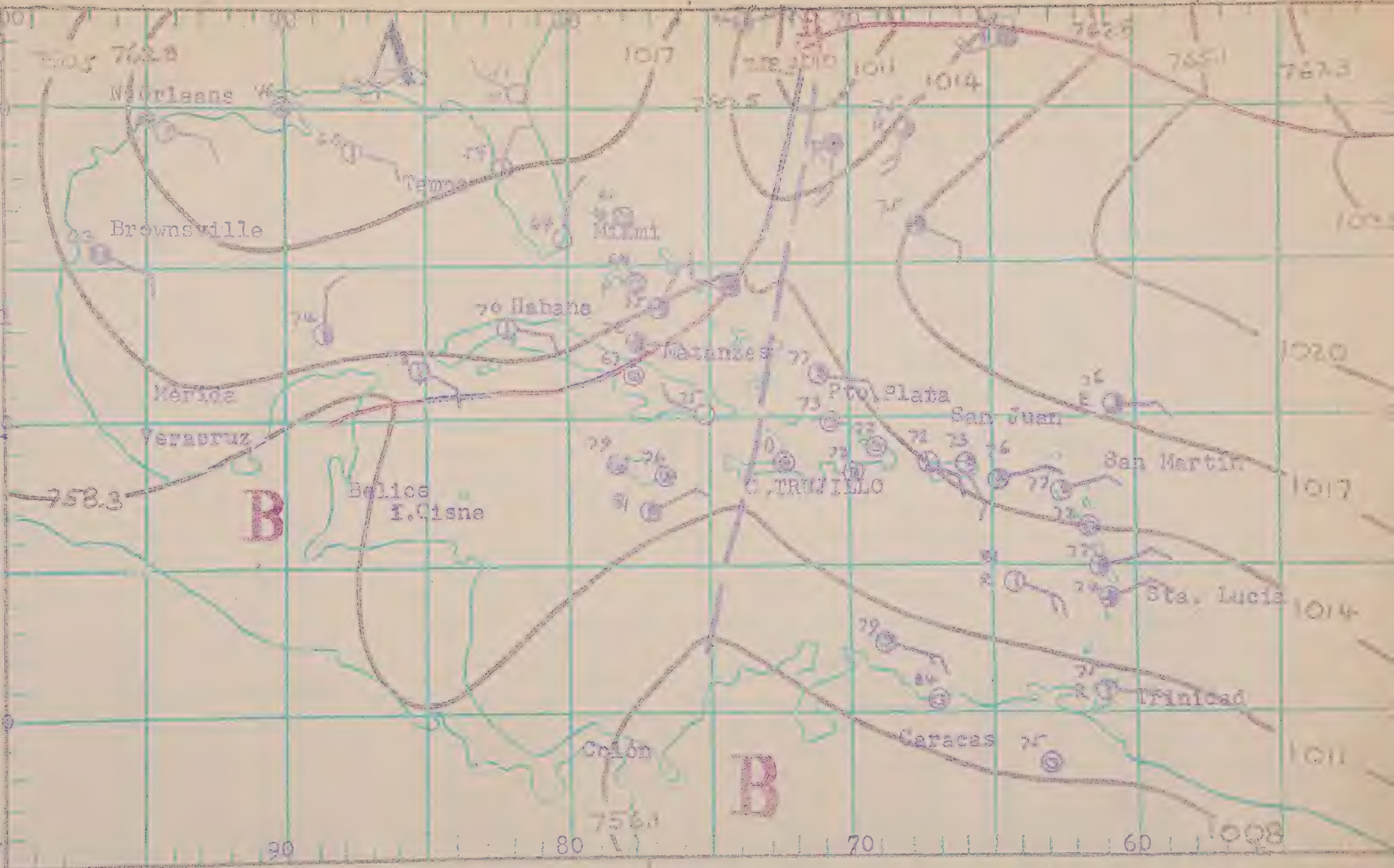

IEMPO PROBABLE PARA LAS PROXIMAS
HORAS:
GION SUR Y CIUDAD TRUJILLO (INCLUYE DE SAONA A PENINSULA BARAHONA):SUR DE LA RDILLERA CENTRAL: Nubosidad bastante abundante con aguaceros, en su mayoría bre las porciones montañosas. Vientos suaves a moderados del Sur, variando l Norte en la noche.-

GION NOR Y NORDESTE (INCLUYE CABO ENGAÑO A MONTECRISTI):NORTE DE LA CORDILLE A CENTRAL: Medio nublado siendo más nublado durante algunos aguaceros más fre- entes hacia la parte montañosa del área. Vientos suaves a moderados de direc- ión variable siendo del Sudeste en la noche.-

CARIBE ORIENTAL: Vientos moderados del Este-sudeste. Aguaceros bastante numerosos con posibles tronadas a Norte del Caribe, mientras en la porción Sur mayorme te despejado con aislados aguaceros.
Mar moderada.-

rqb.-

SERVICIO METEOROLOGICO NACIONAL
BOLETIN DIARIO

SALIDA DE SOL:06.09
PUESTA DE SOL:17.15

MAREAS PARA EL DIA 2 Ene.

	PLEAMAR Hora	BAJAMAR Hora
C.TRUJILLO	1.02-14.26	4.26-21.07
PTO. PLATA	5.39-16.19	12.02

Situación de Frentes e Isobaras al día 31 de DICIEMBRE de 1957 a las 0600Z:

SIMBOLOS CONVENCIONALES:

FRNETES:

Frío ——— Estacionario ———
Cálido ——— Ocluído ———
Intertropical / / /

OTROS ELEMENTOS:

Vaguadas — — — Isobaras ~

Claro — Parcialmente nublado
Nublado — Lluvias
Neblina — Tronadas
Calma — Relámpagos

Vientos Oeste — Vientos Este

Centro de Baja Presión B

Centro de Alta Presión A

Centro del Huracán (vientos máximos superiores a 120KPH)

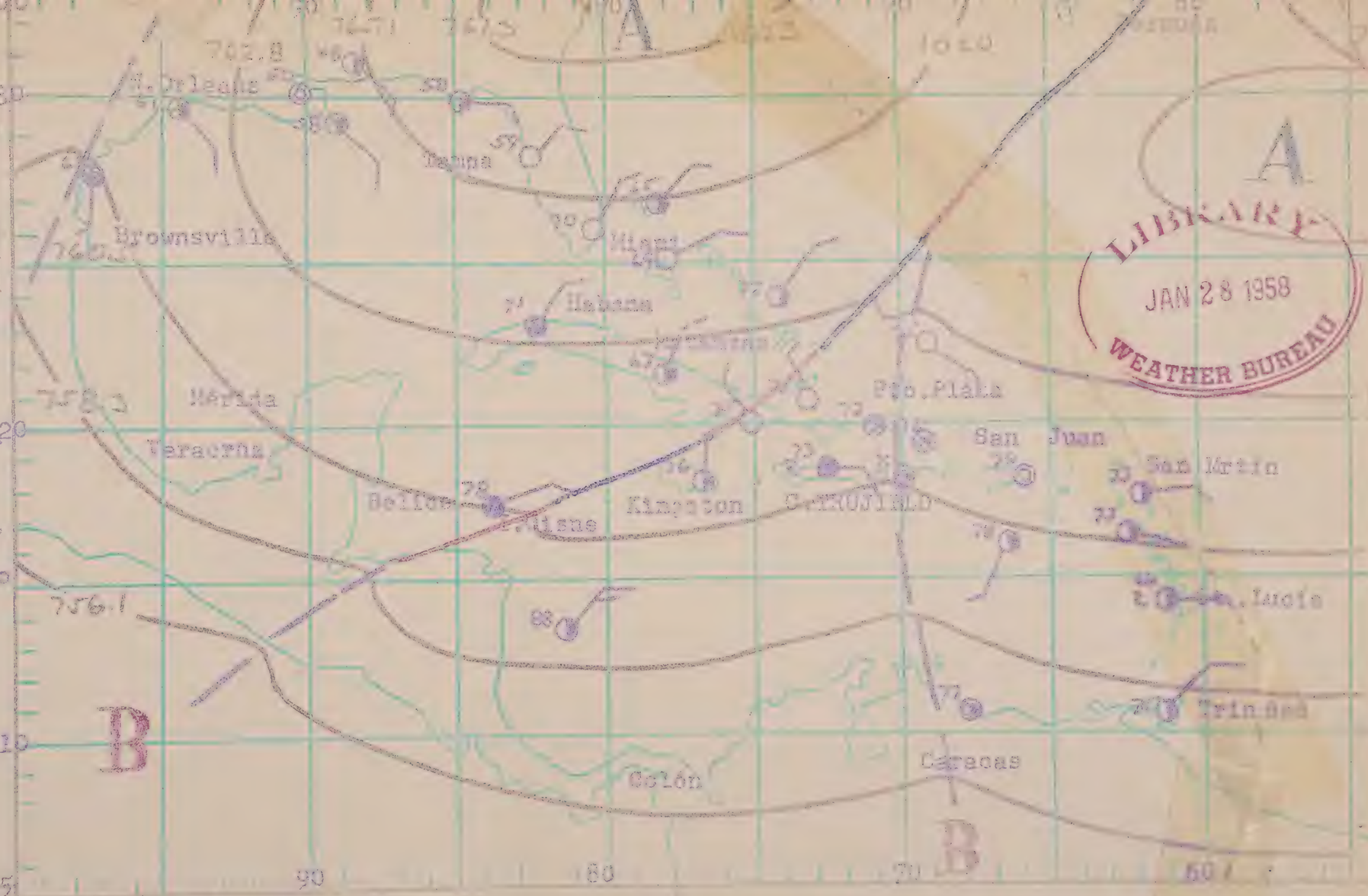

LIBRARY
JAN 28 1958
WEATHER BUREAU

TIEMPO PROBABLE PARA LAS PROXIMAS 24 HORAS:

REGION SUR Y CIUDAD TRUJILLO (INCLUYE DE SAONA A PENINSULA BARAHONA):SUR DE LA CORDILLERA CENTRAL: Medio nublado siendo nublado en ocasiones y durante algunos aguaceros, en su mayoría hacia el interior. Vientos suaves a moderados del Sur, tirando al Norte en la noche.-

REGION NOR Y NORDESTE (INCLUYE CABO ENGAÑO A MONTECRISTI):NORTE DE LA CORDILLERA CENTRAL: Nubosidad variable siendo más nublado sobre los sistemas montañosos en algunos aguaceros, más frecuentes hacia el anochecer. Vientos suaves a moderados del Este-sudeste.-

CARIBE ORIENTAL: Vientos moderados del Este. Parcialmente nublado con algunos aguaceros dispersos y tronadas, en su mayoría hacia el Norte de los 15 grados norte. Mar moderada.-